

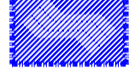
















**LEYENDA**

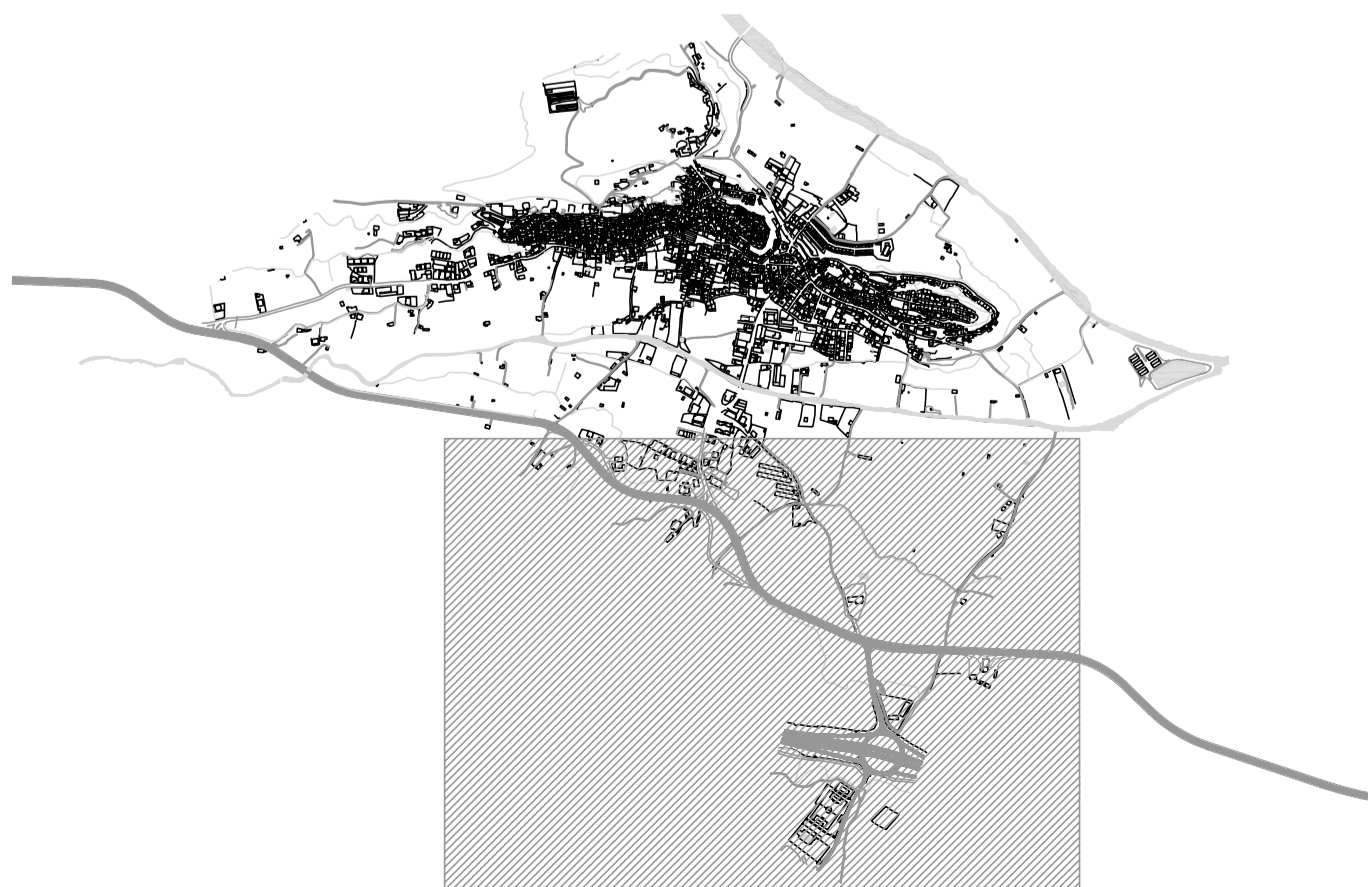
-  LÍMITE SUELO URBANO NN.SS.
-  LÍMITE SUELO URBANO CONSOLIDADO
-  PROTECCIÓN DE LA IGLESIA DE LA ENCARNACIÓN Y SU ENTORNO
-  PLANES ESPECIALES
- MCA CONJUNTO HISTÓRICO DE ESPECIAL PROTECCIÓN ARQUEOLÓGICA
- SEGÚN CONVENIO
-  EQUIPAMIENTOS

**TELECOMUNICACIONES**

-  RED DE ENLACE CON CENTRALES OTROS MUNICIPIOS
-  CENTRAL TELEFÓNICA
-  RED DE TRÁNSITO LOCAL ENTERRADA
-  RED DE TRÁNSITO LOCAL ENTERRADA
-  ARQUETA
-  ANTENA TELEFONÍA MÓVIL
-  POSTE SEÑAL TELEVISIÓN

**ELECTRICIDAD**

-  TRANSFORMADOR
-  POSTE TERMINAL
-  LÍNEA DE MEDIA TENSIÓN ENTERRADA
-  LÍNEA DE MEDIA TENSIÓN AÉREA
-  POSTE LÍNEA M. T. AÉREA



APROBACIÓN INICIAL

**PLAN GENERAL DE ORDENACIÓN URBANÍSTICA**

**ESTADO ACTUAL. ELECTRICIDAD Y TELECOMUNICACIONES**

ARQUITECTO: JAVIER HIDALGO MARTÍNEZ  
 DIRECCIÓN: C/ MAESTRO SERRANO 4, 8-F - 04004 ALMERÍA  
 EXCMO. AYUNTAMIENTO DE FIÑANA

PLANO: **I-13** 2 de 2  
 ESCALA: 1/2500  
 FECHA: NOVIEMBRE 2008