





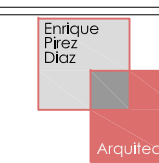
LEYENDA

	SUELO URBANO CONSOLIDADO: 43.096 m ²
	SUELO URBANO NO CONSOLIDADO: 25.327 m ²
	- UNIDAD DE EJECUCIÓN 7: 12.362m ²
	- UNIDAD DE EJECUCIÓN 8: 13.059m ²
	SUELO NO URBANIZABLE-ZONA PROTECCIÓN ARQUEOLÓGICA: 75.750 m ²
	SUELO URBANIZABLE NO SECTORIZADO: 17.650m ²

AVANCE DEL PLAN GENERAL DE ORDENACIÓN URBANÍSTICA

PROMOTOR:
AYUNTAMIENTO DE ABRUCENA

DIRECTOR REDACTOR:
ARQUITECTO:
ENRIQUE PÉREZ DÍAZ



PLANO DE: PROPUESTA DE ORDENACIÓN
CLASIFICACIÓN DEL SUELO DE LOS NÚCLEOS

ESCALA:
1:5.000
FECHA:
MAYO 2008