












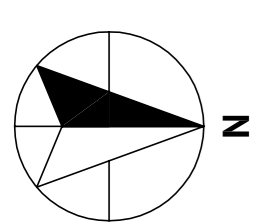
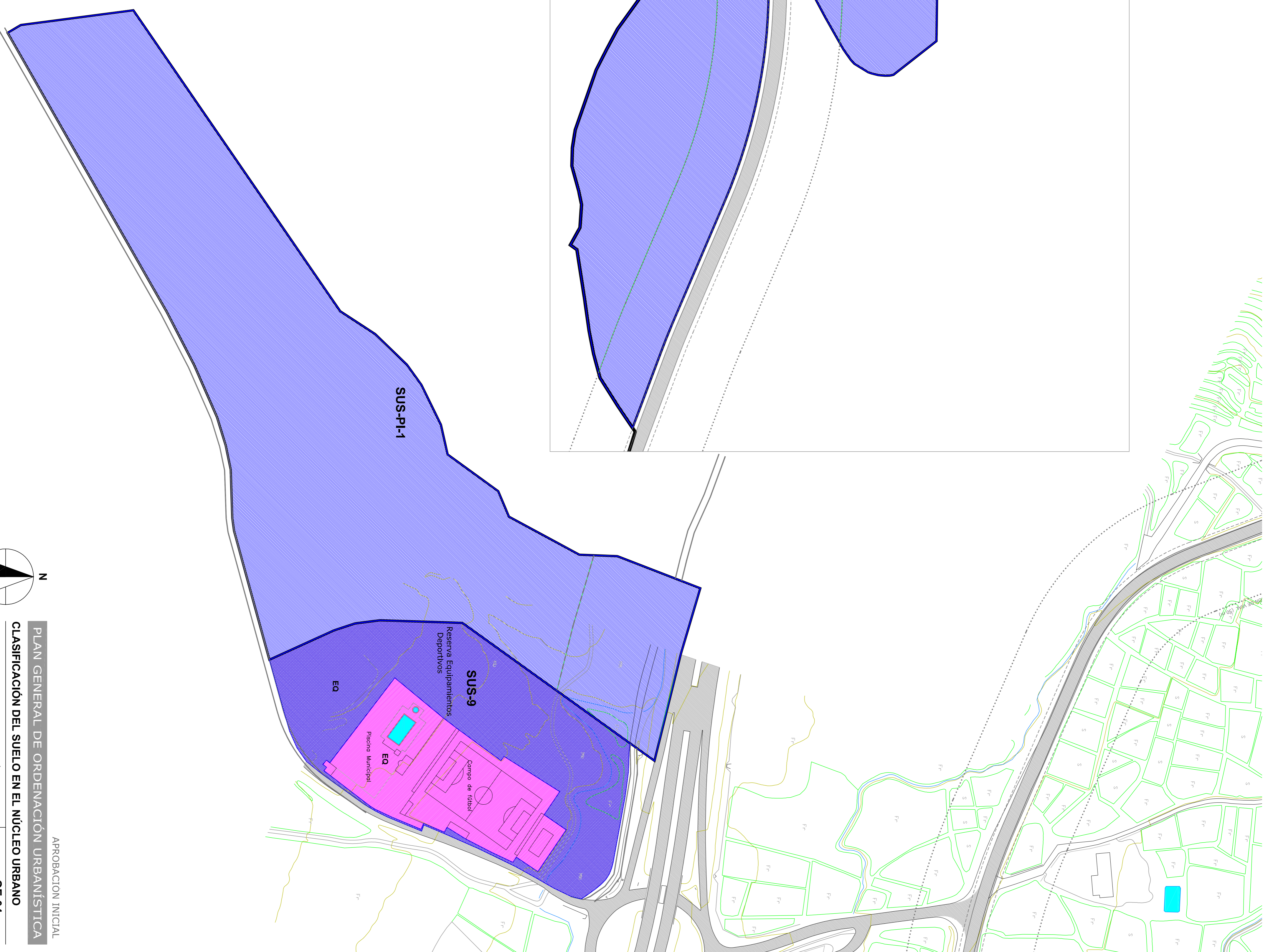
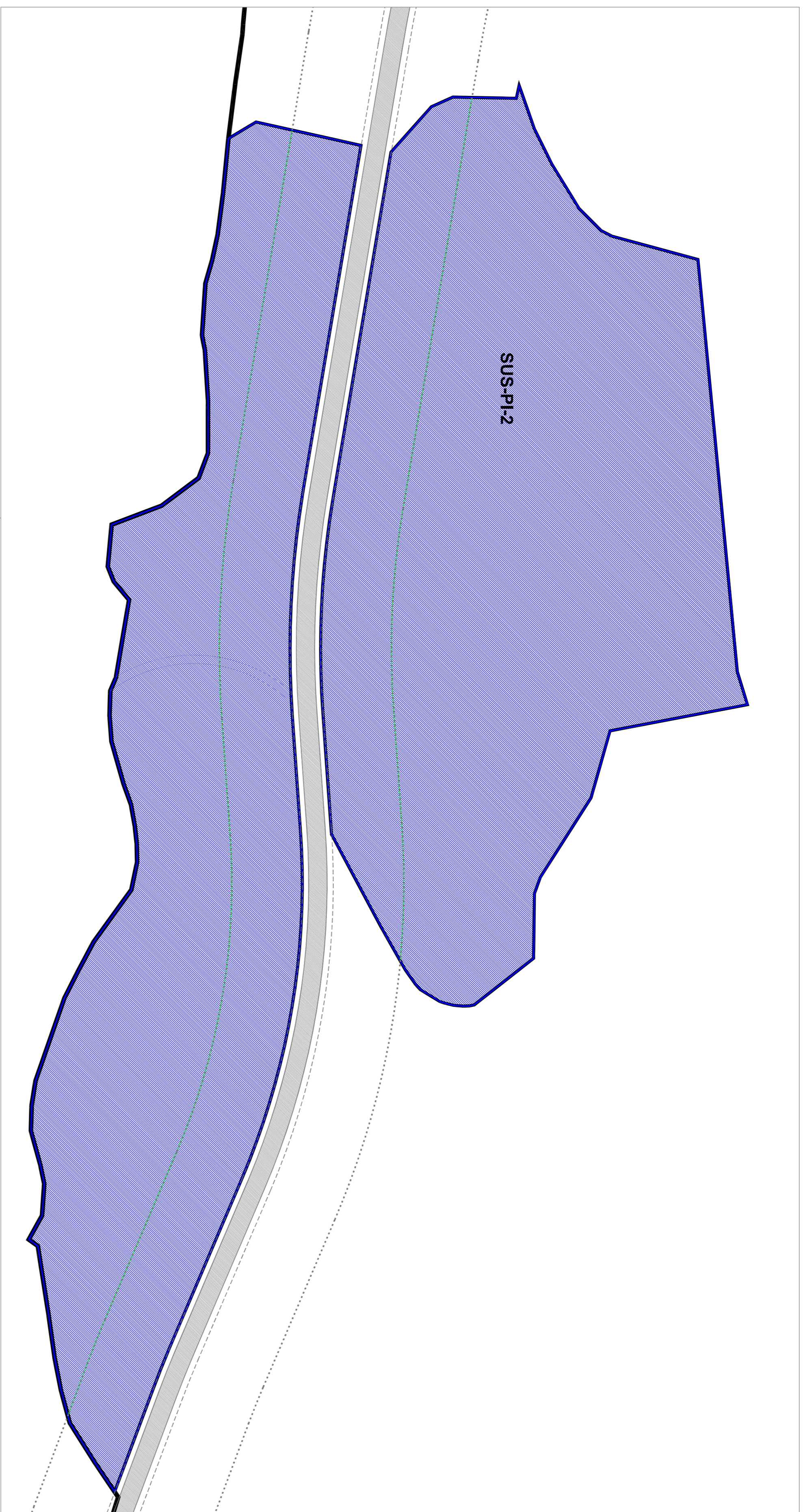


LEYENDA

-  TÉRMINO MUNICIPAL
-  LÍMITE SUELO URBANO NN.SS.
-  LÍMITE SUELO URBANO CONSOLIDADO
-  EQUIPAMIENTOS
-  AMPLIACION EQUIPAMIENTOS
-  ZONAS VERDES
-  RÍOS, ACEQUÍAS, PISCINAS, BALSAZS Y FUENTES
-  ZONA DE POLICIA DE RÍOS
-  VIALES EXISTENTES
-  VIALES NUEVOS
-  ZONAS DE PROTECCION DE VIALES
-  MARGENES DE LAS VIAS DE ACCESO
-  VIA PECUARIA

SUELO URBANIZABLE SECTORIZADO	
INDUSTRIAL	CLASIFICACION
El Campillo	SUS-PI-1 106.234 m ²
Los Cipreses	SUS-PI-2 136.391 m ²
SUPERFICIE TOTAL: 242.625 m ²	



APROBACION INICIAL

PLAN GENERAL DE ORDENACION URBANISTICA

CLASIFICACION DEL SUELO EN EL NUCLEO URBANO

ARQUITECTO: JAVIER HIDALGO MARTINEZ
 DIRECCION: C/ MAESTRO SERRANO 4, 8º.- 04004 ALMERIA
 EXCMO. AVUNTAMIENTO DE FINANA

PLANO: **OE-04** 3 de 3
 ESCALA: 1/2000
 FECHA: NOVIEMBRE 2008