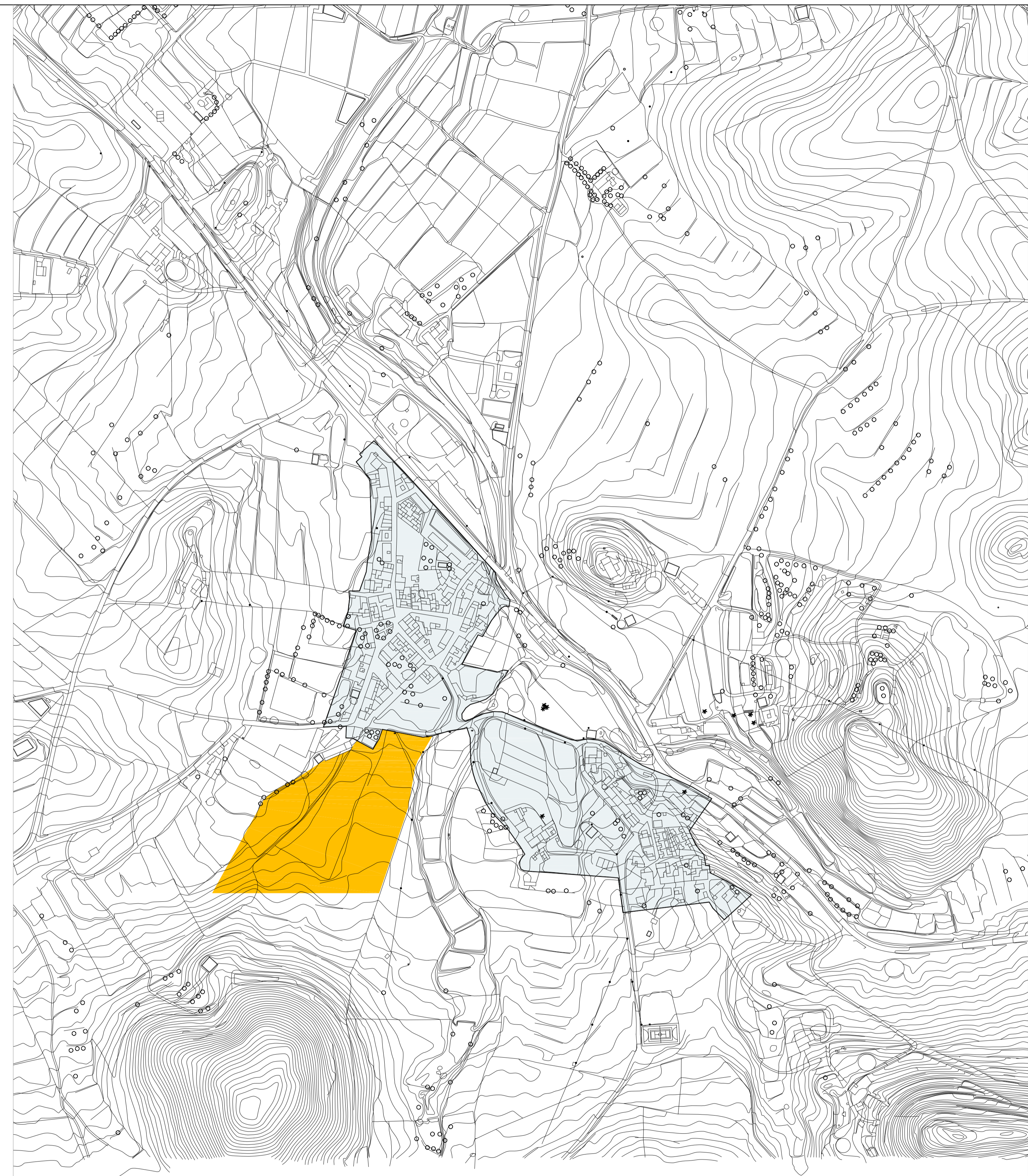


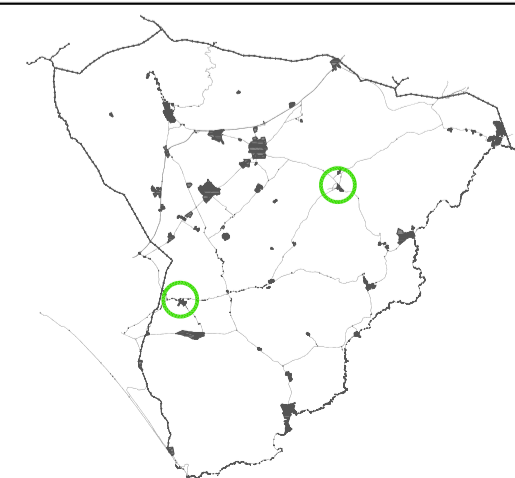
EL BARRANQUETE



FERNÁN PÉREZ

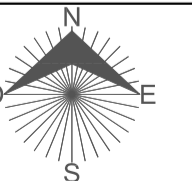


| | | |
|----------------------------------------------------------------------------------------------------------------------------------------------------------------------------------------------------------------------------------------------------------------------------------------------------------------------------------------------------------------------------------------------------------|--|--------------------------------------------------------------------------|
| <p>■ SUELO URBANO</p> <p>PROPUESTA DE CRECIMIENTO</p> <p>SUELO URBANIZABLE SECTORIZADO RESIDENCIAL</p> <p>EL BARRANQUETE</p> <ul style="list-style-type: none"> ■ FASE I (8 años) (3,41 Has.) ■ FASE II (8 años) (3,88 Has.) <p>FERNÁN PÉREZ</p> <ul style="list-style-type: none"> ■ FASE I (8 años) (2,95 Has.) ■ FASE II (8 años) (0,00Has.) | | <p>SUELO URBANIZABLE NO SECTORIZADO RESIDENCIAL</p> <p>■ Residencial</p> |
|----------------------------------------------------------------------------------------------------------------------------------------------------------------------------------------------------------------------------------------------------------------------------------------------------------------------------------------------------------------------------------------------------------|--|--------------------------------------------------------------------------|



Excmo. Ayuntamiento de Níjar
Plaza de la Glorieta nº1 Níjar - Almería

PLAN GENERAL DE ORDENACIÓN URBANÍSTICA
Documento de **MODIFICACIÓN AVANCE**



| | | |
|-----------------|------------------------------------------------------------------------------------------------|-------------------------|
| Planos de | ORDENACIÓN | Fecha Diciembre 2007 |
| Título de Plano | PROPUESTA DE ORDENACIÓN DE SUELO URBANO Núcleo Urbano - El Barranquete, Fernán Pérez | Plano nº 1.4.4 |
| | | Hoja nº 1 de 1 |
| | | Escala 1/3.000 |