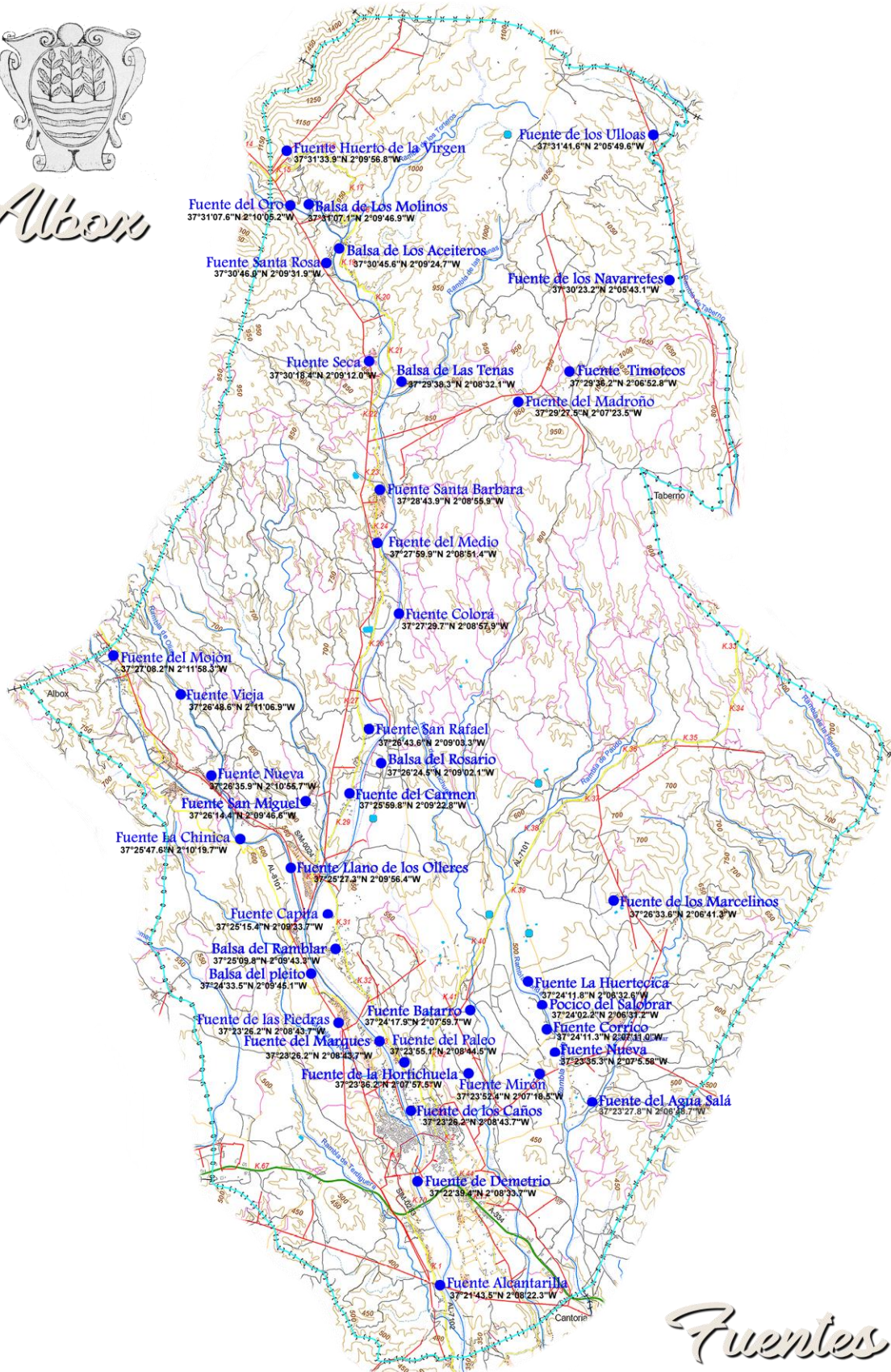







Albox















Fuentes

# Fuentes y balsas de Albox

Coordenadas

FUENTE	NOMBRE	COORDENADAS GMS	COORDENADAS DECIMALES
	Fuente La Alcantarilla	37°21'43.5"N 2°08'22.3"W	37.362073, -2.139524
	Fuente Demetrio	37°22'39.4"N 2°08'33.7"W	37.377617, -2.142705
	Fuente de los Caños	37°23'26.2"N 2°08'43.7"W	37.390623, -2.145478
	Fuente del Marques	37°23'26.2"N 2°08'43.7"W	37.399487, -2.149534
	Fuente de las Piedras	37°23'26.2"N 2°08'43.7"W	37.416822, -2.166669
	Fuente La capita	37°25'15.4"N 2°09'33.7"W	37.420944, -2.159362
	Balsa del Ramblar	37°25'09.8"N 2°09'43.3"W	37.419374, -2.162015
	Fuente llano de los Olleres	37°25'27.3"N 2°09'56.4"W	37.424247, -2.165663
	Fuente de la Chinica	37°25'47.6"N 2°10'19.7"W	37.429899, -2.172129
	Fuente de la Hortuchuela	37°23'36.2"N 2°07'57.5"W	37.393401, -2.132637
	Fuente Batarro	37°24'17.9"N 2°07'59.7"W	37.404978, -2.133257

	Fuente de la Huertecica	37°24'11.8"N 2°06'32.6"W	37.403272, -2.109066
	Pocico del Salobar	37°24'02.2"N 2°06'31.2"W	37.400600, -2.108664
	Fuente Agua Salá	37°23'27.8"N 2°06'48.7"W	37.391046, -2.113534
	Fuente del Mirón	37°23'52.4"N 2°07'18.5"W	37.397877, -2.121796
	Fuente del Pleito	37°24'33.5"N 2°09'45.1"W	37.409313, -2.162519
	Fuente del Paleo	37°23'55.1"N 2°08'44.5"W	37.398640, -2.145699
	Fuente de los Marcelinos	37°26'33.6"N 2°06'41.3"W	37.442663, -2.111479
	Fuente Nueva Aljambra	37°23'35.3"N 2°07'5.58"W	37.393139, -2.118217
	Fuente del Chorrico	37°24'11.3"N 2°07'11.0"W	37.403136, -2.119734
	Fuente del Madroño	37°29'27.5"N 2°07'23.5"W	37.490982, -2.123186
	Fuente de los Timoteos	37°29'36.2"N 2°06'52.8"W	37.493394, -2.114667
	Fuente Navarretes	37°30'23.2"N 2°05'43.1"W	37.506441, -2.095308

	Fuente Ulloas	37°31'41.6"N 2°05'49.6"W	37.528212, -2.097101
	Fuente del Carmen	37°25'59.8"N 2°09'22.8"W	37.433290, -2.156325
	Fuente San Rafael	37°26'43.6"N 2°09'03.3"W	37.445441, -2.150919
	Fuente Colorá	37°27'29.7"N 2°08'57.9"W	37.458247, -2.149420
	Fuente San Miguel	37°26'14.4"N 2°09'46.6"W	37.437337, -2.162951
	Balsa del Rosario	37°26'24.5"N 2°09'02.1"W	37.440135, -2.150576
	Fuente Santa Bárbara	37°28'43.9"N 2°08'55.9"W	37.478852, -2.148861
	Fuente del Medio	37°27'59.9"N 2°08'51.4"W	37.466645, -2.147607
	Fuente Seca	37°30'18.4"N 2°09'12.0"W	37.505102, -2.153328
	Fuente Santa Rosa	37°30'46.0"N 2°09'31.9"W	37.512786, -2.158859
	Fuente del Oro	37°31'07.6"N 2°10'05.2"W	37.518766, -2.168105
	Fuente Huerto de la Virgen	37°31'33.9"N 2°09'56.8"W	37.526076, -2.165767

	Balsa de las Tenas	37°29'38.3"N 2°08'32.1"W	37.493972, -2.142241
	Balsa de los Aceiteros	37°30'45.6"N 2°09'24.7"W	37.512668, -2.156871
	Balsa de los Molinos	37°31'07.1"N 2°09'46.9"W	37.518647, -2.163016
	Fuente Nueva	37°26'35.9"N 2°10'55.7"W	37.443298, -2.182145
	Fuente Vieja	37°26'48.6"N 2°11'06.9"W	37.446827, -2.185260
	Fuente del Mojón	37°27'08.2"N 2°11'58.3"W	37.452286, -2.199527