



DIPUTACIÓN DE ALMERÍA



UNIÓN EUROPEA  
"Una manera de hacer Europa"

## PIDU LEVANTE 2014-2020

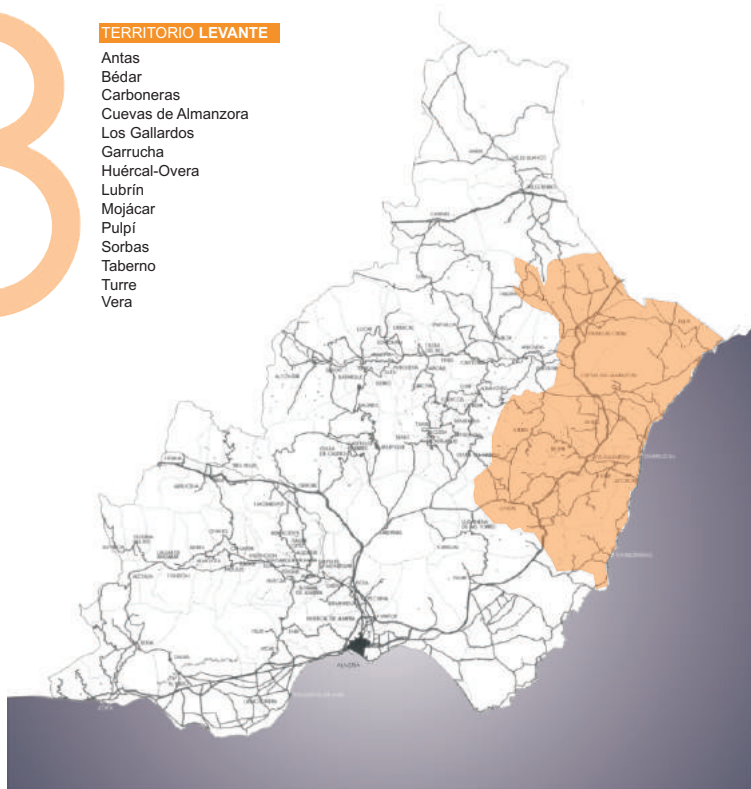
Plan Integrado de Desarrollo Urbano\_ Territorio del Levante almeriense

# RESUMEN DE EJECUCIÓN PARTICIPACIÓN CIUDADANA

# 3

### TERRITORIO LEVANTE

- Antas
- Bédar
- Carboneras
- Cuevas de Almanzora
- Los Gallardos
- Garrucha
- Huércal-Overa
- Lubrín
- Mojácar
- Pulpí
- Sorbas
- Taberno
- Turre
- Vera



PROCESO  
ESTRATÉGICO  
mayo 2015

# RESUMEN DE EJECUCIÓN

## 1.- INTRODUCCIÓN

---

La Diputación de Almería, para determinar sus prioridades de actuación en los próximos años, ha iniciado el proceso de formulación de una Estrategia Territorial Integrada:

- Es Estrategia, porque mira al largo plazo, periodo 2015-2020, a las actividades a llevar acabo para construir la Comarca que queremos.
- Es Territorial, porque es en el territorio donde viven las personas,
- Es Integrada porque contempla no sólo el aspecto económico, sino también el social y el medioambiental.

La Estrategia Territorial Integrada definirá el modelo de territorio para la Comarca en la que nos gustaría vivir y dejar en herencia a las generaciones futuras. Una Comarca que permita el desarrollo económico de forma sostenida en el tiempo, que promueva la cohesión social de sus habitantes y en que se conserve el patrimonio natural y cultural.

La Estrategia Territorial Integrada será un marco global que guíe la actuación de la Diputación y de otros agentes públicos, siendo coherente en su formulación y objetivos con la Política de Cohesión Europea, la Diputación intentará implementar los proyectos mediante el Eje de Desarrollo Urbano Sostenible.

La estrategia o también llamada Plan Integrado de Desarrollo Urbano (PIDU) se convierte en imprescindible para la obtención de financiación en las convocatorias nacionales del Fondo Europeo de Desarrollo Regional (FEDER) , Fondo Social Europeo (FSE) y otros.





BRUSELAS BUCAREST SOFIA MADRID GRANADA CIUDAD REAL JAÉN ÚBEDA BAENA

Nos complace presentar este Resumen de Ejecución del proyecto “Plan Integral de Desarrollo Urbano” del Área funcional del Levante Almeriense y resultados de Participación Ciudadana.

Gracias al apoyo y colaboración de la Diputación Provincial de Almería y de los distintos agentes socioeconómicos de la zona de actuación, se ha llevado a cabo parte del plan de trabajo estipulado para la consecución de la estrategia integral del territorio.

En este informe mostramos las distintas actividades y fases enmarcadas en el proyecto, así como los principales resultados obtenidos a lo largo de la trayectoria comprendida entre los meses de febrero a mayo de 2015.

Esta etapa del proyecto nos ha permitido analizar la realidad del territorio, conociendo tanto sus necesidades como sus proyectos de futuro.



Diputación de Almería



Estrategia Integrada  
de Desarrollo Territorial  
Levante Almeriense



Unión Europea  
Fondo Europeo  
de Desarrollo Regional  
“Una manera de hacer Europa”

## 2.- OBJETIVOS Y FUNCIONES DEL PLAN INTEGRAL DE DESARROLLO URBANO

La elaboración de esta estrategia integral local objeto de contratación, se realiza siguiendo las *Orientaciones para la definición de estrategias integradas de desarrollo urbano sostenible en el periodo 2014-2020 (RIU)*.



*Diagrama orientativo de desarrollo de la estrategia integrada (Red de Iniciativa Urbana)*

De forma previa a la realización de proyectos y presentación de convocatorias de Diputación Provincial, nuestro equipo técnico, se encuentra realizando un **Plan Integral de Desarrollo Urbano (PIDU)** el cual se configura como la materialización conjunta en un documento de una **estrategia de desarrollo sostenible y un plan de acción local** para el área funcional de actuación.

Este plan Aporta una reflexión básica para la **concreción del modelo de desarrollo** descubriendo oportunidades y concretando propuestas que, de modo integrado, puedan conseguir mejorar:

- Calidad de vida de los ciudadanos;
- Espacio urbano;
- Mayor eficiencia medioambiental;
- Cohesión social;
- Incremento del desarrollo económico del territorio.

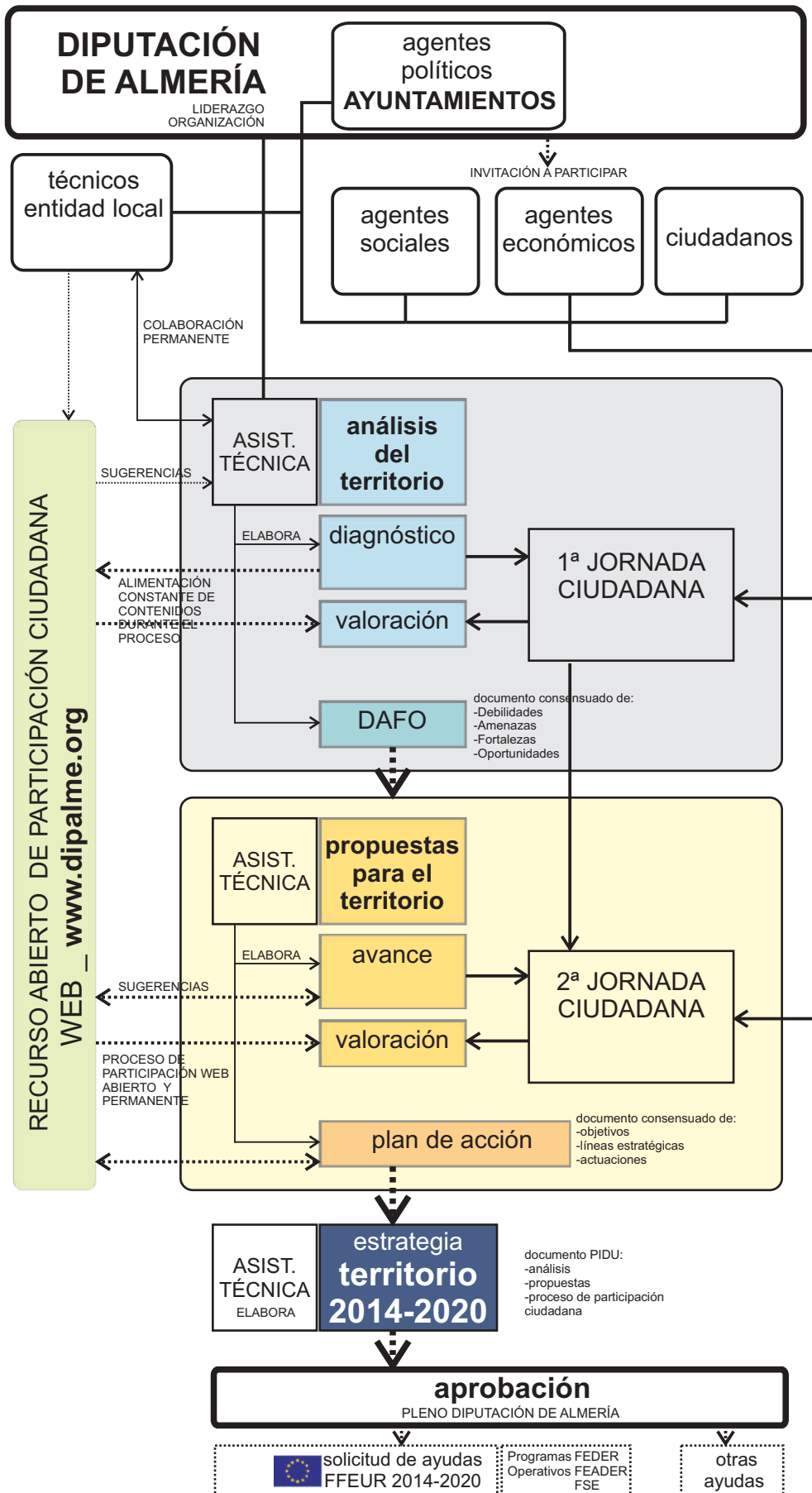
Los objetivos principales del mismo son:

- Concretar los objetivos de **Europa 2020, Nacionales y Regionales en el territorio de actuación;**
- **Identificar las principales debilidades, amenazas, fortalezas y oportunidades** del territorio, preparándonos para afrontar los retos del futuro;
- **Identificar las principales propuestas de actuación y los proyectos "clave"** para un desarrollo acertado estructurando las medidas en líneas estratégicas, proyectos y acciones;
- Expresar mediante un documento participativo y flexible las aspiraciones de la comunidad y propuestas de actuación, que alumbren la toma de decisiones y prioridades.

Tras la consecución de estos objetivos, podemos decir que las principales funcionalidades del Plan son las siguientes:

- Es una **estrategia necesaria y requerida para la solicitud de ayudas y subvenciones de los fondos europeos del nuevo periodo 2014-2020;**
- **Constituye una excelente base para la solicitud de cualquier otra fuente de financiación;**
- **Permite tomar conciencia** de un diagnóstico actualizado de los problemas y retos del futuro, así como conocer la valoración de los ciudadanos acerca de las propuestas a desarrollar;
- Constituye un magnífico documento para dar a **conocer el territorio y facilitar su promoción exterior.**





### **3.- ACTIVIDADES Y FASES LLEVADAS A CABO**

Las actividades realizadas hasta la fecha por el equipo técnico, así como el proceso llevado a cabo y los resultados obtenidos de las mismas se muestran a continuación:

#### **3.1. Identificación inicial de problemas/retos urbanos del área**

La mayor parte de estos problemas se sitúan dentro de los objetivos temáticos financiados por los Fondos Estructurales y de Inversión Europeos y en línea con las prioridades de inversión específicas para zonas urbanas, entre ellos, la promoción de las estrategias de bajas emisiones de carbono para zonas urbanas, la mejora del entorno urbano (incluida la regeneración de las zonas industriales abandonadas y la reducción de la contaminación del aire), el fomento de la movilidad urbana sostenible y el impulso de la inclusión social.

Los problemas no solo tienen en cuenta debilidades o necesidades sino también activos, recursos existentes y potencialidades.

#### **▪ PARTICIPACIÓN DE LOS TÉCNICOS DE LAS DISTINTAS ÁREAS DE DIPUTACIÓN**

Para conseguir esta información que es vital para el resto del proceso, SICI DOMINUS ha hecho entrega a los técnicos de Diputación Provincial de Almería una ficha cuestionario con los DAFO de 5 ejes temáticos:

1. desarrollo económico
2. desarrollo urbano y medio ambiente,
3. gobierno abierto,
4. bienestar social y cultura
5. ocio y deporte.

Como Anexo I, se muestra ejemplo de la ficha de cuestionario DAFO:







Nombre y apellidos: [.....]

Turismo	
FORTALEZAS*	DEBILIDADES*
<p>Inserte debajo su texto y guarde antes de salir</p> <p>A modo de ejemplo: -concretar los aspectos clave que existen en el territorio (oferta adecuada, servicios consubstanciados, situación estratégica, recursos naturales y patrimoniales de interés...)</p> <p>[Escribir aquí]</p>	<p>Inserte debajo su texto y guarde antes de salir</p> <p>A modo de ejemplo: -concretar en qué aspectos debe mejorar este territorio (qué servicios complementarios resultan necesarios, qué especialización, formación, recursos de apoyo o agrupación...)</p> <p>[Escribir aquí]</p>
OPORTUNIDADES*	AMENAZAS*
<p>Inserte debajo su texto y guarde antes de salir</p> <p>A modo de ejemplo: -concretar qué aspectos o infraestructuras pueden conllevar un valor añadido o mejora en el sector (formación y reciclaje profesional, nuevos servicios previstos, recursos para otros sectores posibles (residencial-comercial-ciudad...))</p> <p>[Escribir aquí]</p>	<p>Inserte debajo su texto y guarde antes de salir</p> <p>A modo de ejemplo: -concretar las principales circunstancias que pueden afectar negativamente en este territorio (no colocación o la distancia, precios no competitivos, falta de innovación o de determinados servicios...)</p> <p>[Escribir aquí]</p>

DESARROLLO ECONÓMICO Y TURISMO\_LEVANTE 9

Anexo 1: Cuestionario 1. Desarrollo Económico. Elaboración Propia



Tras el análisis de los documentos DAFO recopilados, se procede a la elaboración de un cuestionario para la valoración ciudadana de las debilidades, amenazas, fortalezas y oportunidades detectadas por los técnicos de Diputación. Este cuestionario ha sido colgado en la página web de Diputación y enviado a todos los agentes socioeconómicos y ayuntamientos del territorio para poder recabar información al respecto. En el siguiente enlace se muestra el cuestionario de participación referente al análisis DAFO del área funcional:

- **JORNADA DE PARTICIPACIÓN CIUDADANA-1: VERA-g de marzo de 2015**
- Se convocan a los agentes políticos y socioeconómicos del territorio.
- Se explican los diagnósticos DAFO del territorio a las entidades convocadas.
- Se explican y reparten cuestionarios para valorar los diagnósticos, y se solicita su difusión. *(SE ADJUNTAN AL FINAL DE ESTE DOCUMENTO, CON LOS RESULTADOS)*
- Se cuelgan en la web de dipalme para que cualquier ciudadano interesado pueda participar.

[https://docs.google.com/forms/d/1iiyaySfwpECEf1loY-AI\\_uT3cuK7Gpq4NEvCyuzajXo/viewform?c=0&w=1](https://docs.google.com/forms/d/1iiyaySfwpECEf1loY-AI_uT3cuK7Gpq4NEvCyuzajXo/viewform?c=0&w=1)



Imagen del acceso al cuestionario de Participación Ciudadana en [www.dipalme.org](http://www.dipalme.org)

### **3.2. Análisis del conjunto del área urbana desde una perspectiva integrada**

Una vez identificadas las principales necesidades, SICI DOMINUS ha procedido a analizar las dimensiones urbanas que afectan a dichas necesidades, las relaciones territoriales y las escalas territoriales apropiadas.

El objeto de este análisis es conocer en profundidad las principales debilidades y amenazas que afectan al área funcional así como sus fortalezas, y los principales factores y claves territoriales de su desarrollo para abordar los múltiples retos a los que se enfrentan las áreas territoriales, transformando éstos en oportunidades.

Nuestra entidad ha realizado un análisis de la ciudad donde las principales temáticas tratadas han sido las siguientes:

- Análisis físico
- Análisis medioambiental y de las condiciones climáticas
- Análisis energético
- Análisis económico
- Análisis demográfico
- Análisis social
- Análisis del contexto territorial
- Análisis de la estructura de gobernanza y mecanismos de participación
- Análisis del marco competencial
- Análisis de los instrumentos de planificación existentes.




### 3.3. Diagnóstico de la situación del área urbana. Definición de prioridades de actuación

SICI DOMINUS, tras analizar la información obtenida en el análisis DAFO territorial, ha elaborado un diagnóstico que definirá las necesidades y problemáticas del área funcional del Levante Almeriense. De igual modo, este diagnóstico realizado, tratará de dar respuesta a los problemas y retos identificados en el diagnóstico vinculado.

Con la finalidad de conocer las actuaciones y proyectos que necesita este territorio, se ha distribuido por parte de nuestra entidad, una ficha a cada uno de los técnicos encargados en función de los ejes temáticos, donde podrán rellenar posibles actuaciones/proyectos futuros así como sus objetivos e indicadores y cuantificación económica aproximada del proyecto.

#### ■ PARTICIPACIÓN-2 DE LOS TÉCNICOS DE LAS DISTINTAS ÁREAS DE DIPUTACIÓN



Plan Integral de Desarrollo Urbano para el Territorio del Levante Almeriense

La política de cohesión 2014-2020 persigue impulsar estrategias integradas para mejorar el desarrollo urbano sostenible con el fin de reforzar la resiliencia de las ciudades/territorios y garantizar las sinergias entre las inversiones financiadas por los Fondos Estructurales y de Inversión Europeas.

El objetivo perseguido con este documento es identificar las principales propuestas de actuación y los proyectos clave para un desarrollo acertado en el territorio objeto de estudio.


**Instrucciones de cumplimentación:**

1. Rellene la ficha de datos de contacto
2. Dentro del apartado PROPUESTAS Y PROYECTOS PARA LA ESTRATEGIA DEL TERRITORIO, seleccione el eje estratégico relacionado con su cargo (EJ. 1. Desarrollo Económico)
3. En los distintos ejes estratégicos se enumeran una serie de áreas. Por cada proyecto a desarrollar elaborar una ficha diferente, rellenando y marcando los campos establecidos en el cuestionario.

**Datos de contacto**

Nombre de la entidad:	
CIF:	
Persona de contacto:	
Teléfono persona contacto:	
Correo persona contacto:	
Dirección postal de contacto:	
Web:	

TERRITORIO LEVANTE ALMERIENSE 1



Plan Integral de Desarrollo Urbano para el Territorio del Levante Almeriense

**PROPUESTAS Y PROYECTOS PARA LA ESTRATEGIA DEL TERRITORIO DEL LEVANTE ALMERIENSE EN EL PERIODO 2014-2020**

Describa a continuación los posibles proyectos futuros del territorio objeto de estudio, encuadrados en las distintas áreas facilitadas:

- ➔ Rellene tantas fichas como distintos proyectos a desarrollar en cada una de las áreas temáticas.
- ➔ A continuación, establezca la **prioridad** que le asigna a cada proyecto, con el rango de valoración de aspectos prioritarios (a mayor prioritariedad).
- ➔ Cada proyecto deberá llevar su valoración económica y los indicadores de evaluación.

**1. Desarrollo económico**

En relación con este eje temático los distintos proyectos a desarrollar podrán hacer referencia a las siguientes áreas:

- Promoción del empleo a través de la innovación y emprendimiento
- Espacios que fomenten la actividad empresarial
- Educación, formación y competencias para el empleo
- Impulso al comercio
- Turismo

**Nombre del Proyecto:**

Prioridad:	1	2	3	4	5
Descripción:					
Objetivos a perseguir (marque con una X)	OF 2 Mejorar el uso y calidad de las TIC y el acceso de las mismas Aplicación de las TIC a los servicios públicos Fomentar las TIC para la participación ciudadana Desarrollar infraestructuras inteligentes Crear entornos de innovación locales Fomentar el Gobierno Abierto Potenciar las Smart-Cities Promover la cultura, el deporte, el turismo y el ocio. OF 8 Promover el empleo y favorecer la movilidad laboral Empleo Cultura				
Valoración económica:					
Resultados esperados/indicadores:	OF 2 Mejorar el uso y calidad de las TIC y el acceso de las mismas				

TERRITORIO LEVANTE ALMERIENSE 2

Ficha de propuestas de proyectos. Elaboración propia

Una vez estudiadas las propuestas planteadas por los técnicos colaboradores de Diputación, al igual que en el análisis DAFO, se ha elaborado un cuestionario para la valoración ciudadana de las propuestas planteadas, así como la prioridad de ejecución de las mismas. Este cuestionario ha sido colgado en la página web de Diputación y enviado a todos los agentes socioeconómicos y ayuntamientos del territorio para poder recabar información al respecto.

En el siguiente enlace se muestra el cuestionario de participación referente al análisis de las propuestas y actuaciones del territorio:

- **JORNADA DE PARTICIPACIÓN CIUDADANA-2: HUERCAL OVERA -8 de abril de 2015**
- Se convocan a los agentes políticos y socioeconómicos del territorio.
- Se explican los resultados del diagnóstico a las entidades convocadas.
- Se explican y reparten cuestionarios para las propuestas para el territorio , y se solicita su difusión. *(SE ADJUNTAN AL FINAL DE ESTE DOCUMENTO, CON LOS RESULTADOS)*
- Se cuelgan en la web de dipalme para que cualquier ciudadano interesado pueda participar.



<https://docs.google.com/forms/d/1lxRvehlpJToEWqCXRbK8H7yJRWATDR8WVpXPYZWJ5x8/viewform?c=o&w=1>



Imagen del acceso al cuestionario de Participación Ciudadana-2 en [www.dipalme.org](http://www.dipalme.org)

### 3.4. Información/consulta pública

Uno de los aspectos clave en el desarrollo de la estrategia integrada y sobre los que desde la Comisión Europea se insiste de manera reiterada es la necesidad de garantizar la participación ciudadana en su elaboración, estableciendo mecanismos efectivos de información y consulta a los ciudadanos y a los principales agentes sociales, económicos e institucionales.

Para ello, se han convocado dos de mesas de participación ciudadana a través de las cuales las prioridades y actuaciones planteadas por los técnicos se han sometido a la consideración de los ciudadanos y colectivos afectados, en un amplio proceso participativo en el que se han recogido y, en su caso, integrado, las aportaciones, con





objeto de asegurar que las prioridades de actuación sirvan para hacer frente a las principales necesidades que afectan al área funcional. En estas mesas de participación se han invitado a los técnicos de los municipios que conforman el territorio así como los agentes comerciales y representativos de dichos municipios.

Las mesas convocadas tratan sobre las siguientes temáticas:

- Reunión con Agentes Políticos y Socioeconómicos del Territorio para valoración de análisis DAFO celebrada el día 9 de marzo de 2015 en la Localidad de Vera.
- Reunión con Agentes Políticos y Socioeconómicos del Territorio para análisis y valoración de propuestas celebrada en Huerca Overa el 8 de abril de 2015.

En cada una de las mesas convocadas, ha preparado una lista de firmas, en la cual queda constancia de la celebración de la misma y de los asistentes que han participado en el diálogo.

 Diputación de Almería		Plan Integral de Desarrollo Urbano para el territorio del Levante Almeriense		 Unión Europea Fondo Europeo de Desarrollo Regional "Una manera de hacer Europa"
Fecha:				
Objeto de la reunión:				
NOMBRE Y APELLIDOS	ENTIDAD A LA QUE REPRESENTA O EN LA QUE DESEMPEÑA SUS FUNCIONES.	FIRMA DEL ASISTENTE		

Modelo de parte de firmas para reuniones de participación. Elaboración Propia.

A continuación se muestra el listado de instituciones a los que se les invitó y convocó a participar en las distintas mesas de participación ciudadana:

<b>LISTADO DE INVITADOS A LAS MESAS DE PARTICIPACIÓN CIUDADANA</b>
<b>Ayuntamiento de Antas</b>
<b>Ayuntamiento de Bedar</b>
<b>Ayuntamiento de Carboneras</b>
<b>Ayuntamiento de Cuevas de Almanzora</b>
<b>Ayuntamiento de Garrucha</b>
<b>Ayuntamiento de Huerca-Overa</b>
<b>Ayuntamiento de Los Gallardos</b>
<b>Ayuntamiento de Lubrin</b>
<b>Ayuntamiento de Mojacar</b>
<b>Ayuntamiento de Pulpí</b>
<b>Ayuntamiento de Sorbas</b>
<b>Ayuntamiento de Turre</b>
<b>Ayuntamiento de Vera</b>
<b>Grupo Ecologista Maimon</b>
<b>Grupo Desarrollo Rural Levante Almeriense</b>
<b>Universidad de Almería</b>
<b>CSI-F</b>
<b>UGT</b>
<b>CCOO</b>
<b>Colegio de Arquitectos</b>
<b>Ilustre Colegio Provincia de Abogados de Almería</b>
<b>Confederación empresarial de la provincia de Almería</b>
<b>Centro de Servicios Empresariales de Vera</b>
<b>Asociación Jóvenes Empresarios de Almería</b>



Cámara de Comercio de Almería
Unión de Consumidores de Almería
Asociación Provincial de Amas de Casa, consumidores y usuarios "Virgen del Mar"
GDR Levante Almeriense
Centro Local de Servicios Empresariales de Huércal Overa
Centro Local de Servicios Empresariales de Cuevas del Almanzora

A los contactos anteriores se les ha enviado una carta de invitación para la participación en cada una de las reuniones convocadas tanto en Vera como en Huércal Overa.



Carta de invitación enviado a Ayuntamientos y agentes del territorio.

### **3.5. Delimitación del ámbito de actuación**

Una vez realizado el análisis y diagnóstico del territorio, teniendo en cuenta las prioridades de actuación y los resultados del proceso de participación ciudadana, se ha procedido a delimitar las áreas funcionales más idóneas para los posibles proyectos integrados, de acuerdo a la información que se tiene en este momento del ministerio respecto a la previsión de los Programas Operativos que se encuentran en vías de aprobación y las futuras convocatorias de subvención que las desarrollarán.

### **3.6. Programación de actuaciones**

Tras la delimitación del ámbito de actuación y la población afectada de manera directa, se han detallado las medidas concretas a desarrollar, con la finalidad de conseguir una mejora duradera de las condiciones económicas, medioambientales y sociales.

Con el objetivo de asegurar el éxito de la estrategia, se ha trabajado en la implicación de los principales agentes locales del ámbito de actuación para orientar las medidas a través de un proceso participativo abierto a lo largo del desarrollo de la estrategia.

### **3.7. Indicadores de seguimiento y evaluación**

En el programa de actuaciones se ha incluido un conjunto de indicadores de evaluación y seguimiento, los cuales sirven para valorar el grado de consecución de los objetivos de la estrategia.



Los trabajos anteriores se han realizado atendiendo a un proceso de análisis y consenso ciudadano, el cual SICI DOMINUS ha articulado mediante las siguientes fases y actividades:

### **I: Labores Previas: Mes de Febrero**

#### Trabajo con la entidad local y de estudio con el siguiente esquema orientativo:

- Planteamiento de objetivos y del alcance del documento final;
- Identificación de los agentes socioeconómicos y técnicos del territorio e invitación a participar;
- Identificación y puesta en marcha de los medio de difusión a la sociedad;
- Investigación: recopilación de información sobre el territorio. Análisis y elaboración de pre-diagnóstico.

### **II: Convocatoria Ciudadana: Diagnóstico del territorio (9 de marzo en Vera)**

#### Jornada abierta de reunión y participación ciudadana con el siguiente programa orientativo:

- Presentación de los objetivos del Plan.
- Exposición del análisis-prediagnóstico del territorio.
- Debate ciudadano.
- Apertura de convocatoria para recibir sugerencias/ideas/propuestas.

### **III: Diseño de propuestas y estrategias: mes de Marzo**

#### Trabajo de estudio con el siguiente esquema orientativo:

- Reuniones técnicas con agentes municipales, sociales y Diputación;
- Identificación de propuestas urbanas y actuaciones acertadas;
- Identificación de los principales Proyectos motores de desarrollo integrado;
- Organización en líneas estratégicas, proyectos y acciones;
- Concreción de los objetivos Europa 2020 en el territorio de actuación,



especialmente en las prioridades establecidas por los programas operativos.

#### **IV: Convocatoria Ciudadana-2: Propuestas para el territorio (8 abril en Huerca Overa)**

Jornada abierta de reunión y participación ciudadana con el siguiente programa:

- Exposición de los resultados generales de la encuesta de diagnóstico
- Exposición sintética de las principales propuestas
- Debate ciudadano
- Apertura de convocatoria para recibir valoraciones de las propuestas

#### **V: Elaboración del documento final: Mes de abril**

Trabajo de estudio con el siguiente esquema :

- Organización de las propuestas, líneas de trabajo y valoraciones de las mismas.
- Reuniones con técnicos y representantes de la Administración
- Identificación de las principales necesidades y acciones para implementar las propuestas clave.
- Redacción del Plan Integrado de Desarrollo Urbano (PIDU) documentado.

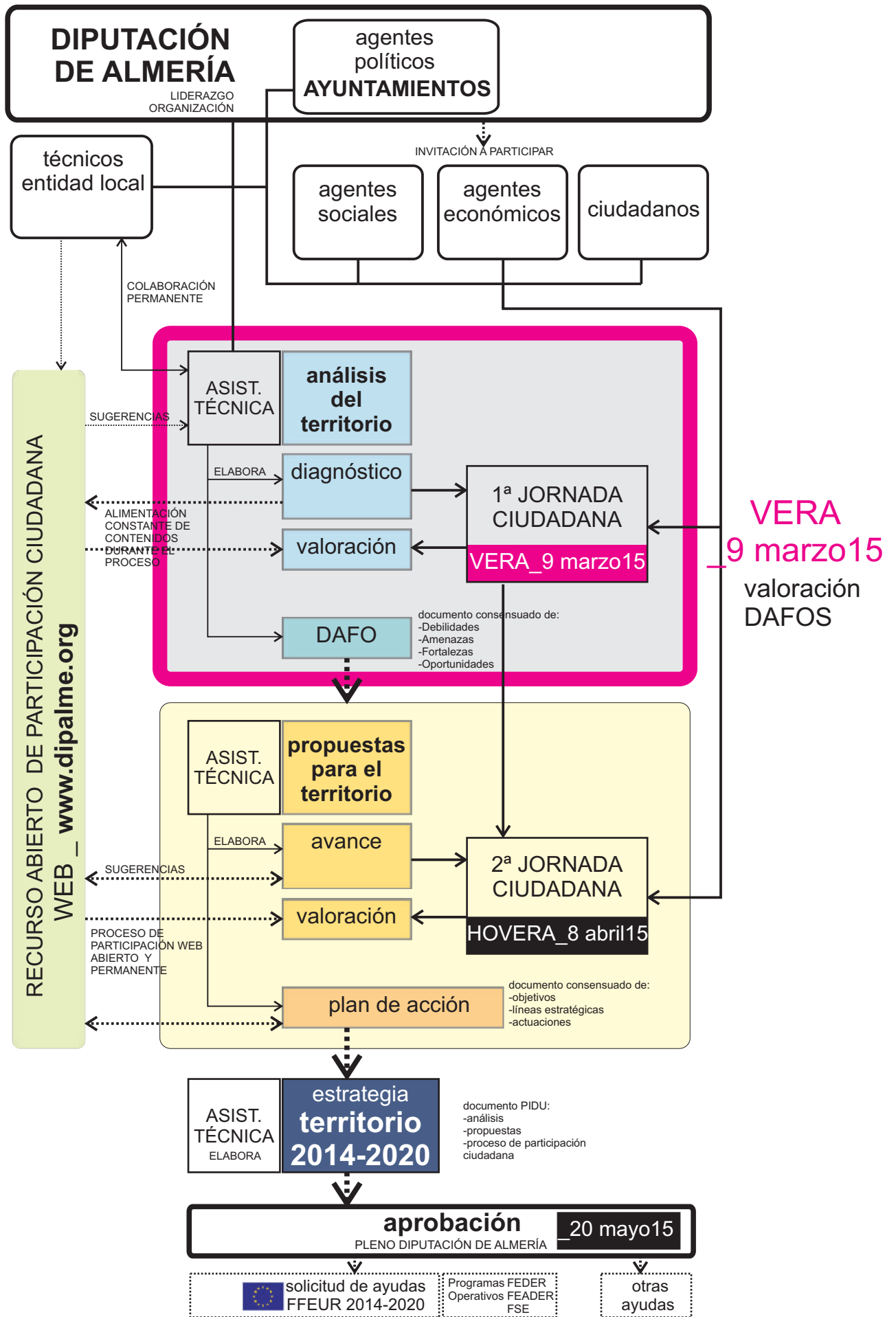
Las actuaciones anteriores son las que ya se han realizado por parte de nuestra entidad, las dos siguientes son las que quedan pendientes para la conclusión del proceso de Elaboración del Plan Integral de Desarrollo Urbano.

#### **VI: Aprobación del documento: en Pleno de la Entidad Local**

- Recopilación y entrega de toda la documentación generada en el proceso.
- Disponibilidad técnica para comisiones informativas previas al Pleno del Ayuntamiento para su aprobación.
- Elaboración de Documento Resumen de Ejecución



# **CUESTIONARIOS Y RESULTADOS DE PARTICIPACIÓN CIUDADANA**





DIPUTACIÓN DE ALMERÍA



# LEVANTE 2014-2020

PIDU\_Plan Integrado de Desarrollo Urbano

PARTICIPACIÓN CIUDADANA

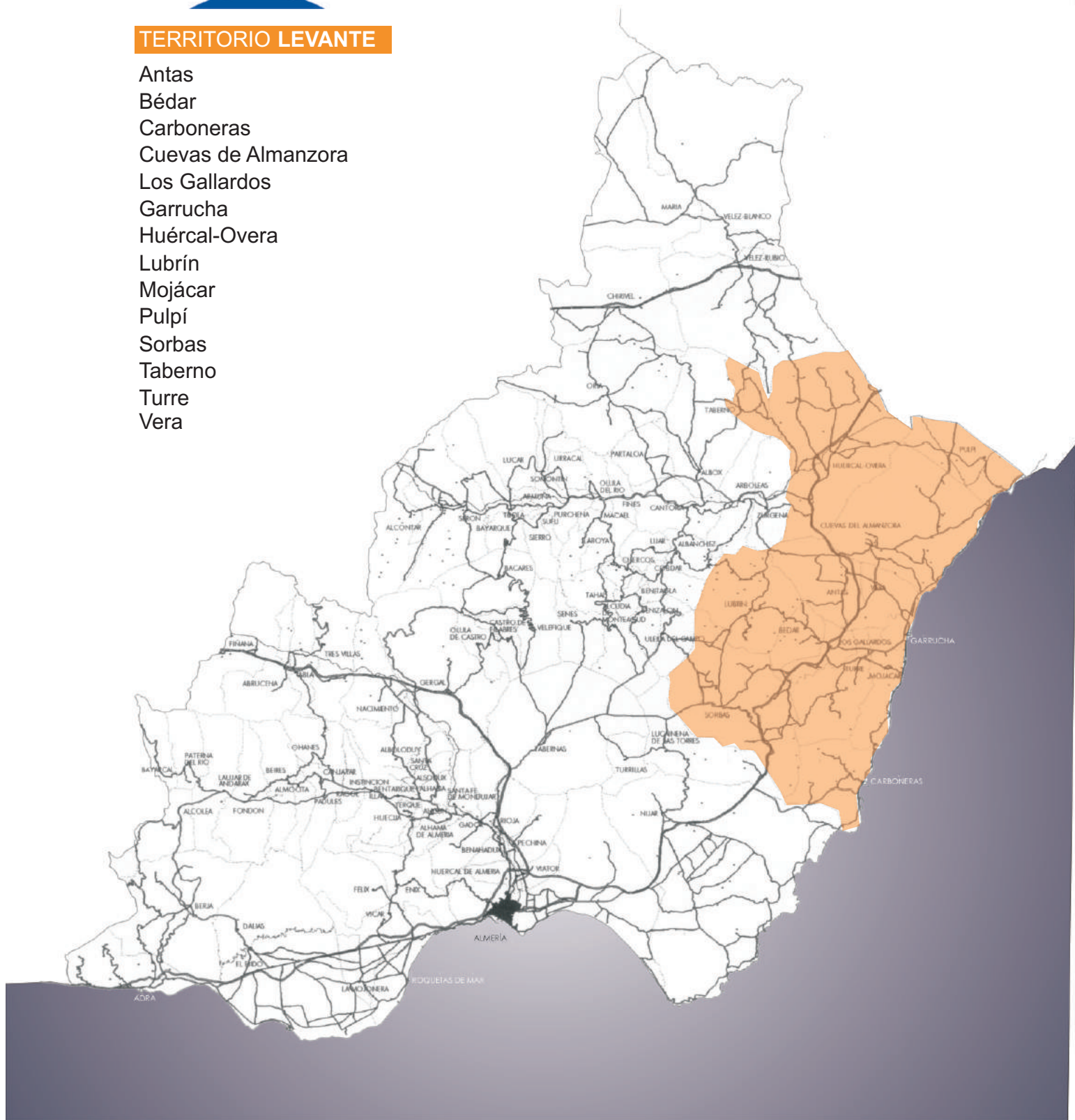
# CUESTIONARIOS DE DIAGNÓSTICO



DIPUTACIÓN DE ALMERÍA

### TERRITORIO LEVANTE

- Antas
- Bédar
- Carboneras
- Cuevas de Almanzora
- Los Gallardos
- Garrucha
- Huércal-Overa
- Lubrín
- Mojácar
- Pulpí
- Sorbas
- Taberno
- Turre
- Vera



PIDU\_Plan Integrado de Desarrollo Urbano\_LEVANTE 2014-2020

0 10

100 Km.





# DIPUTACIÓN DE ALMERÍA

PIDU\_LEVANTE

indique su perfil:

**dedicación:**

Representante POLÍTICO

PERSONAL O TÉCNICO DE LA ADMINISTRACIÓN.

AGENTE SOCIO-ECONÓMICO y OTROS ciudadanos

**rango de edad:**

mayor de 60 años

entre 30 y 60 años

menor de 30 años

**Lugar de residencia:**

HOMBRE

MUJER

## VALORE a su juicio la **IMPORTANCIA** de los siguientes problemas en el territorio del LEVANTE

### 1.1. ACTIVIDAD ECONÓMICA Y EMPRESARIAL

nada importante 1 2 3 4 5 6 7 8 9 10 muy importante

1	Escasez de industrias de transformación agroalimentaria en el territorio	<input type="checkbox"/>	<input type="checkbox"/>	<input type="checkbox"/>	<input type="checkbox"/>	<input type="checkbox"/>	<input type="checkbox"/>	<input type="checkbox"/>	<input type="checkbox"/>	<input type="checkbox"/>	<input type="checkbox"/>
2	Escaso movimiento asociativo empresarial	<input type="checkbox"/>	<input type="checkbox"/>	<input type="checkbox"/>	<input type="checkbox"/>	<input type="checkbox"/>	<input type="checkbox"/>	<input type="checkbox"/>	<input type="checkbox"/>	<input type="checkbox"/>	<input type="checkbox"/>
3	Falta de empresas que investiguen nuevos productos y aplicaciones	<input type="checkbox"/>	<input type="checkbox"/>	<input type="checkbox"/>	<input type="checkbox"/>	<input type="checkbox"/>	<input type="checkbox"/>	<input type="checkbox"/>	<input type="checkbox"/>	<input type="checkbox"/>	<input type="checkbox"/>
4	Escasa internacionalización de las empresas	<input type="checkbox"/>	<input type="checkbox"/>	<input type="checkbox"/>	<input type="checkbox"/>	<input type="checkbox"/>	<input type="checkbox"/>	<input type="checkbox"/>	<input type="checkbox"/>	<input type="checkbox"/>	<input type="checkbox"/>
5	Sector de la construcción necesitado de un nuevo modelo sostenible	<input type="checkbox"/>	<input type="checkbox"/>	<input type="checkbox"/>	<input type="checkbox"/>	<input type="checkbox"/>	<input type="checkbox"/>	<input type="checkbox"/>	<input type="checkbox"/>	<input type="checkbox"/>	<input type="checkbox"/>

PUEDE SEÑALAR OTRO A SU JUICIO DE GRAN IMPORTANCIA:

### 1.2. FORMACIÓN Y EMPLEO

nada importante 1 2 3 4 5 6 7 8 9 10 muy importante

6	Desempleo	<input type="checkbox"/>	<input type="checkbox"/>	<input type="checkbox"/>	<input type="checkbox"/>	<input type="checkbox"/>	<input type="checkbox"/>	<input type="checkbox"/>	<input type="checkbox"/>	<input type="checkbox"/>	<input type="checkbox"/>
7	Nivel insuficiente de formación para la gestión de empresas	<input type="checkbox"/>	<input type="checkbox"/>	<input type="checkbox"/>	<input type="checkbox"/>	<input type="checkbox"/>	<input type="checkbox"/>	<input type="checkbox"/>	<input type="checkbox"/>	<input type="checkbox"/>	<input type="checkbox"/>
8	Jóvenes cualificados y empresarios que se han marchado a otros territorios	<input type="checkbox"/>	<input type="checkbox"/>	<input type="checkbox"/>	<input type="checkbox"/>	<input type="checkbox"/>	<input type="checkbox"/>	<input type="checkbox"/>	<input type="checkbox"/>	<input type="checkbox"/>	<input type="checkbox"/>
9	Falta de mano de obra cualificada	<input type="checkbox"/>	<input type="checkbox"/>	<input type="checkbox"/>	<input type="checkbox"/>	<input type="checkbox"/>	<input type="checkbox"/>	<input type="checkbox"/>	<input type="checkbox"/>	<input type="checkbox"/>	<input type="checkbox"/>
10	Falta de recursos y centros de formación profesional	<input type="checkbox"/>	<input type="checkbox"/>	<input type="checkbox"/>	<input type="checkbox"/>	<input type="checkbox"/>	<input type="checkbox"/>	<input type="checkbox"/>	<input type="checkbox"/>	<input type="checkbox"/>	<input type="checkbox"/>

PUEDE SEÑALAR OTRO A SU JUICIO DE GRAN IMPORTANCIA:

### 1.3. COMERCIO Y TURISMO

nada importante 1 2 3 4 5 6 7 8 9 10 muy importante

11	Empresas poco competitivas	<input type="checkbox"/>	<input type="checkbox"/>	<input type="checkbox"/>	<input type="checkbox"/>	<input type="checkbox"/>	<input type="checkbox"/>	<input type="checkbox"/>	<input type="checkbox"/>	<input type="checkbox"/>	<input type="checkbox"/>
12	Ausencia de grandes centros comerciales	<input type="checkbox"/>	<input type="checkbox"/>	<input type="checkbox"/>	<input type="checkbox"/>	<input type="checkbox"/>	<input type="checkbox"/>	<input type="checkbox"/>	<input type="checkbox"/>	<input type="checkbox"/>	<input type="checkbox"/>
13	Falta de profesionalidad en hostelería, turismo y comercio	<input type="checkbox"/>	<input type="checkbox"/>	<input type="checkbox"/>	<input type="checkbox"/>	<input type="checkbox"/>	<input type="checkbox"/>	<input type="checkbox"/>	<input type="checkbox"/>	<input type="checkbox"/>	<input type="checkbox"/>
14	Problemas de saturación en temporada alta y presión sobre la naturaleza	<input type="checkbox"/>	<input type="checkbox"/>	<input type="checkbox"/>	<input type="checkbox"/>	<input type="checkbox"/>	<input type="checkbox"/>	<input type="checkbox"/>	<input type="checkbox"/>	<input type="checkbox"/>	<input type="checkbox"/>
15	Falta de equipamientos y servicios complementarios al turismo	<input type="checkbox"/>	<input type="checkbox"/>	<input type="checkbox"/>	<input type="checkbox"/>	<input type="checkbox"/>	<input type="checkbox"/>	<input type="checkbox"/>	<input type="checkbox"/>	<input type="checkbox"/>	<input type="checkbox"/>

PUEDE SEÑALAR OTRO A SU JUICIO DE GRAN IMPORTANCIA:



2.1. SOCIAL\_ CONDICIONES DE VIDA y EDUCACIÓN

nada importante 1 2 3 4 5 6 7 8 9 10 muy importante

- 16 Desiguad social que amenaza la convivencia y paz social
- 17 Existencia de viviendas vacías con peligro de ser ocupadas ilegalmente
- 18 Vida difícil en barriadas por el aislamiento y falta de infraestructuras
- 19 Abandono del casco histórico y deterioro de la vida urbana en el centro
- 20 Elevado abandono escolar y escasa cualificación profesional

PUEDE SEÑALAR OTRO A SU JUICIO DE GRAN IMPORTANCIA:

2.2. INTEGRACIÓN SOCIAL, SALUD Y BIENESTAR

nada importante 1 2 3 4 5 6 7 8 9 10 muy importante

- 21 falta de integración de colectivos de etnia gitana
- 22 falta de integración de colectivos inmigrantes
- 23 existencia de bolsas de pobreza y exclusión social
- 24 falta de coordinación entre asociaciones y administración
- 25 Dificultad en el acceso a servicios sanitarios

PUEDE SEÑALAR OTRO A SU JUICIO DE GRAN IMPORTANCIA:

3.1. CICLO DEL AGUA: ABASTECIMIENTO, SANEAMIENTO y DEPURACIÓN

nada importante 1 2 3 4 5 6 7 8 9 10 muy importante

- 26 Que falte agua en algunos meses de verano
- 27 Que existan pérdidas de agua por mal estado de las redes
- 28 Que se tenga que pagar más precio por el agua tratada
- 29 Que se deteriore el medioambiente por vertidos incontrolados
- 30 Que se gaste demasiada energía en el funcionamiento del ciclo del agua

PUEDE SEÑALAR OTRO A SU JUICIO DE GRAN IMPORTANCIA:

3.2. COMUNICACIONES Y MOVILIDAD

nada importante 1 2 3 4 5 6 7 8 9 10 muy importante

- 31 Poca frecuencia, escasa oferta o lentitud del transporte público
- 32 Pocas alternativas a tener que coger el coche para ir a otro municipio
- 33 Espacio urbano dominado por el coche, sin sitio para pasear, estar,...



34 Numerosas barreras arquitectónicas que dificultan la accesibilidad

35 Falta habitual de zonas de aparcamiento de coches

PUEDE SEÑALAR OTRO A SU JUICIO DE GRAN IMPORTANCIA:

3.3. MEDIOAMBIENTE URBANO\_ ENERGÍA y RESIDUOS

nada importante 1 2 3 4 5 6 7 8 9 10 muy importante

36 inexistencia de gas natural en el núcleo urbano

37 cortes frecuentes en suministro de electricidad y precio muy caro

38 excesiva presión sobre los valores naturales y deterioro del paisaje

39 dificultades en la recogida de basuras y reciclaje de residuos sólidos urbanos

40 olores y falta de control en residuos agrícolas y ganaderos

PUEDE SEÑALAR OTRO A SU JUICIO DE GRAN IMPORTANCIA:

3.4. PARQUE EDIFICATORIO Y ESPACIO URBANO

nada importante 1 2 3 4 5 6 7 8 9 10 muy importante

41 parque de viviendas y edificios antiguos; mal aislados y sin reformar

42 viviendas vacías o abandonadas en el centro urbano

43 Calles y plazas sin encanto que no resultan atractivas

44 Falta de arbolado y de sombra en las calles y plazas del centro urbano

45 Falta de vida en el centro urbano.

PUEDE SEÑALAR OTRO A SU JUICIO DE GRAN IMPORTANCIA:

4.1. CULTURA, OCIO Y DEPORTE

nada importante 1 2 3 4 5 6 7 8 9 10 muy importante

46 escasa oferta de ocio, deportiva o cultural fuera de los meses de verano

47 escasa explotación de los recursos existentes en el territorio para el ocio

48 falta de coordinación en gestión y uso de equipamientos públicos

49 mantenimiento caro y poca rentabilidad de equipamientos deportivos cubiertos

50 desconocimiento de la oferta de ocio, cultural y deportiva existente

PUEDE SEÑALAR OTRO A SU JUICIO DE GRAN IMPORTANCIA:



# DIPUTACIÓN DE ALMERÍA



## 5.1. INFRAESTRUCTURA DE BANDA ANCHA\_ INTERNET

nada importante 1 2 3 4 5 6 7 8 9 10 muy importante

51	Mala conexión de internet (muy lenta o inexistente)													
52	Falta de uso de internet para cosas útiles en ciudadanos y empresas													
53	Parte de la población no sabe cómo ni para qué usar internet													
54	Página web del ayuntamientos poco útil y práctica													
55	Poca disponibilidad de ordenadores con acceso público a internet													

PUEDE SEÑALAR OTRO A SU JUICIO DE GRAN IMPORTANCIA:

## 5.2. GOBIERNO ABIERTO\_e-administración

nada importante 1 2 3 4 5 6 7 8 9 10 muy importante

56	Escasos servicios y trámites administrativos disponibles desde internet													
57	Funcionamiento difícil de la administración electrónica													
58	Falta de personal formado para implantar eficazmente la e-administración													
59	Escasos servicios disponibles de e-salud / e-turismo / e-formación / e-ocio													
60	Falta de cauces de información y participación ciudadana en la política local													

PUEDE SEÑALAR OTRO A SU JUICIO DE GRAN IMPORTANCIA:



# DIPUTACIÓN DE ALMERÍA

PIDU\_LEVANTE

T1 En su opinión, los mejores valores o fortalezas de su municipio son:

*muy bajo* 1 2 3 4 5 6 7 8 9 10 *excelente*

- 1 La tranquilidad y vida sin prisas
- 2 El sol y el clima agradable casi todo el año
- 3 La belleza del paisaje y el entorno natural
- 4 El patrimonio histórico y cultural
- 5 El encanto del núcleo urbano, y lo agradable de la escena urbana
- 6 Los equipamientos y servicios
- 7 Que hay trabajo relativamente cerca
- 8 Que no falta nada de lo necesario y se puede vivir razonablemente bien con poco
- 9 La gente, los vecinos.
- 10 el modo de vida, la cultura en sentido amplio

Señale otros que le parezcan mejores:

T2 En su opinión, para mejorar la calidad de vida en su municipio lo necesario sería:

*nada necesario* 1 2 3 4 5 6 7 8 9 10 *muy necesario*

- 1 Mejorar las comunicaciones y transporte con otras poblaciones y la capital
- 2 Una rápida banda ancha de INTERNET
- 3 Erradicar las zonas existentes de pobreza
- 4 Mejorar el acceso a servicios de salud, atención y cuidados personales
- 5 Facilitar los trámites y mejorar la eficacia de la Administración
- 6 Hacerlo más atractivo para el turismo
- 7 Mayor formación y empleo para todos
- 8 Atraer nuevos habitantes que vengan a vivir y trabajar
- 9 Mejores servicios deportivos, culturales para el ocio y los jóvenes
- 10 Mejorar el espacio urbano para pasear, jugar los niños,...



DIPUTACIÓN DE ALMERÍA



PIDU\_LEVANTE

Señale otros que le parezcan más necesarios:

T3 En su opinión, los retos principales que debe acometer su territorio para conseguir un desarrollo acertado serían:

nada urgente 1 2 3 4 5 6 7 8 9 10 muy urgente

- 1 Mejora de las comunicaciones (autovías, variantes,...) y transporte público 

--	--	--	--	--	--	--	--	--	--	--	--	--	--	--	--	--	--	--	--
- 2 red de INTERNET en todas partes y más rápida 

--	--	--	--	--	--	--	--	--	--	--	--	--	--	--	--	--	--	--	--
- 3 Arreglar las casas en ruina y abandonadas 

--	--	--	--	--	--	--	--	--	--	--	--	--	--	--	--	--	--	--	--
- 4 Que la Administración ahorre costes e invierta más 

--	--	--	--	--	--	--	--	--	--	--	--	--	--	--	--	--	--	--	--
- 5 Cuidar el paisaje, la cultura y los servicios para atraer diversos tipos de turismo 

--	--	--	--	--	--	--	--	--	--	--	--	--	--	--	--	--	--	--	--
- 6 Fomentar la investigación y aplicación del conocimiento a las empresas 

--	--	--	--	--	--	--	--	--	--	--	--	--	--	--	--	--	--	--	--
- 7 Potenciar la generación y uso de las energías renovables 

--	--	--	--	--	--	--	--	--	--	--	--	--	--	--	--	--	--	--	--
- 8 Un mayor apoyo a las PYMES y emprendedores 

--	--	--	--	--	--	--	--	--	--	--	--	--	--	--	--	--	--	--	--
- 9 La integración social de los inmigrantes y reducción de las desigualdades 

--	--	--	--	--	--	--	--	--	--	--	--	--	--	--	--	--	--	--	--
- 10 Mejorar la formación de los jóvenes y reciclaje profesional de mayores 

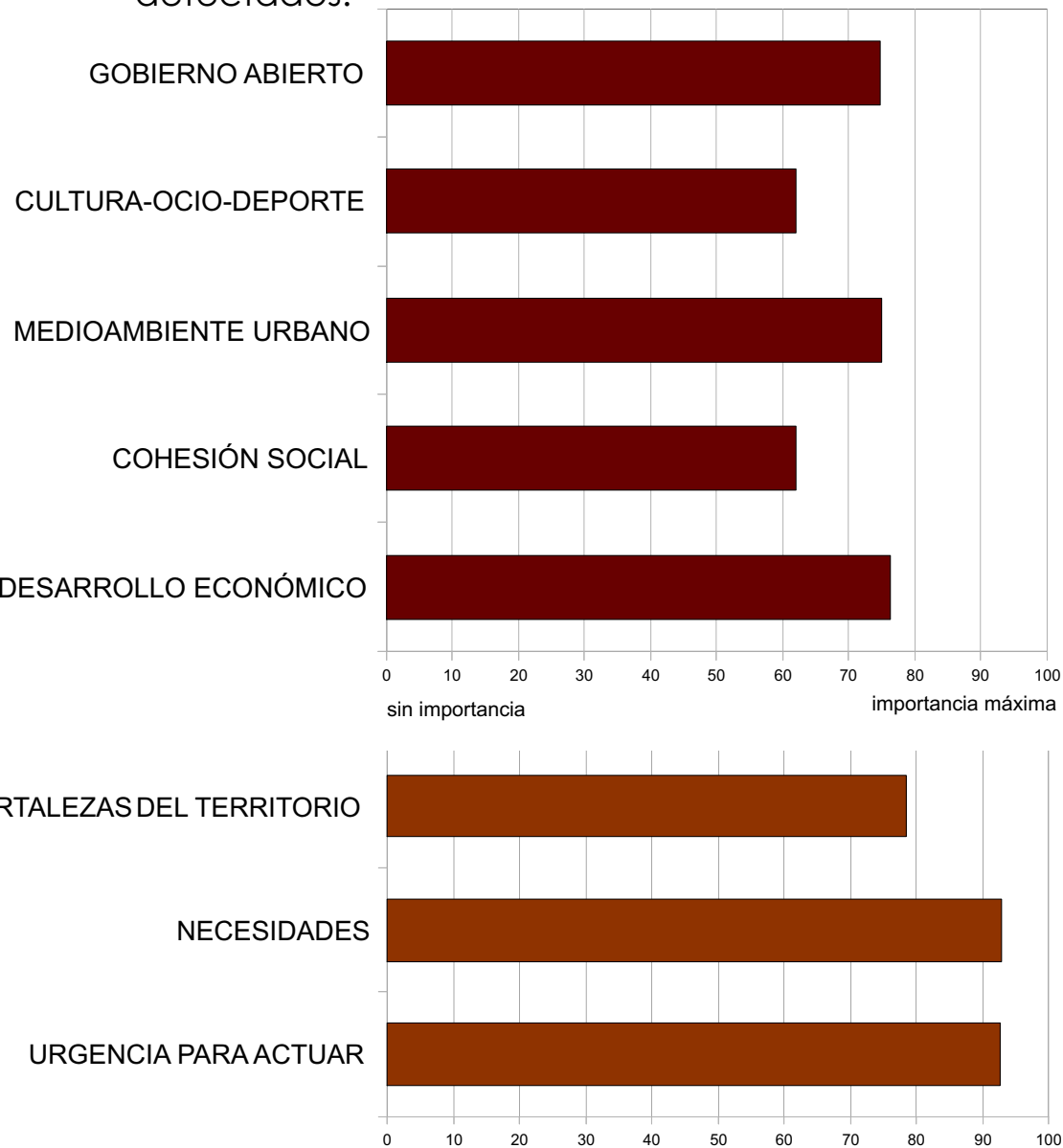
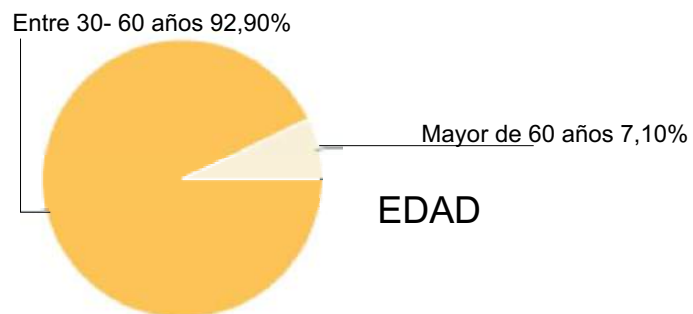
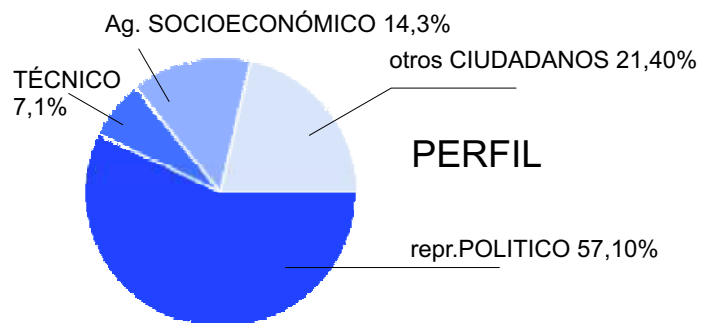
--	--	--	--	--	--	--	--	--	--	--	--	--	--	--	--	--	--	--	--

Señale otros que le parezcan más urgentes:

## VALORACIÓN GLOBAL DE LOS **PROBLEMAS** detectados:

resultados provisionales:

13 cuestionarios valorados



VALORACIÓN DE **LA IMPORTANCIA** de los siguientes problemas detectados en el territorio:

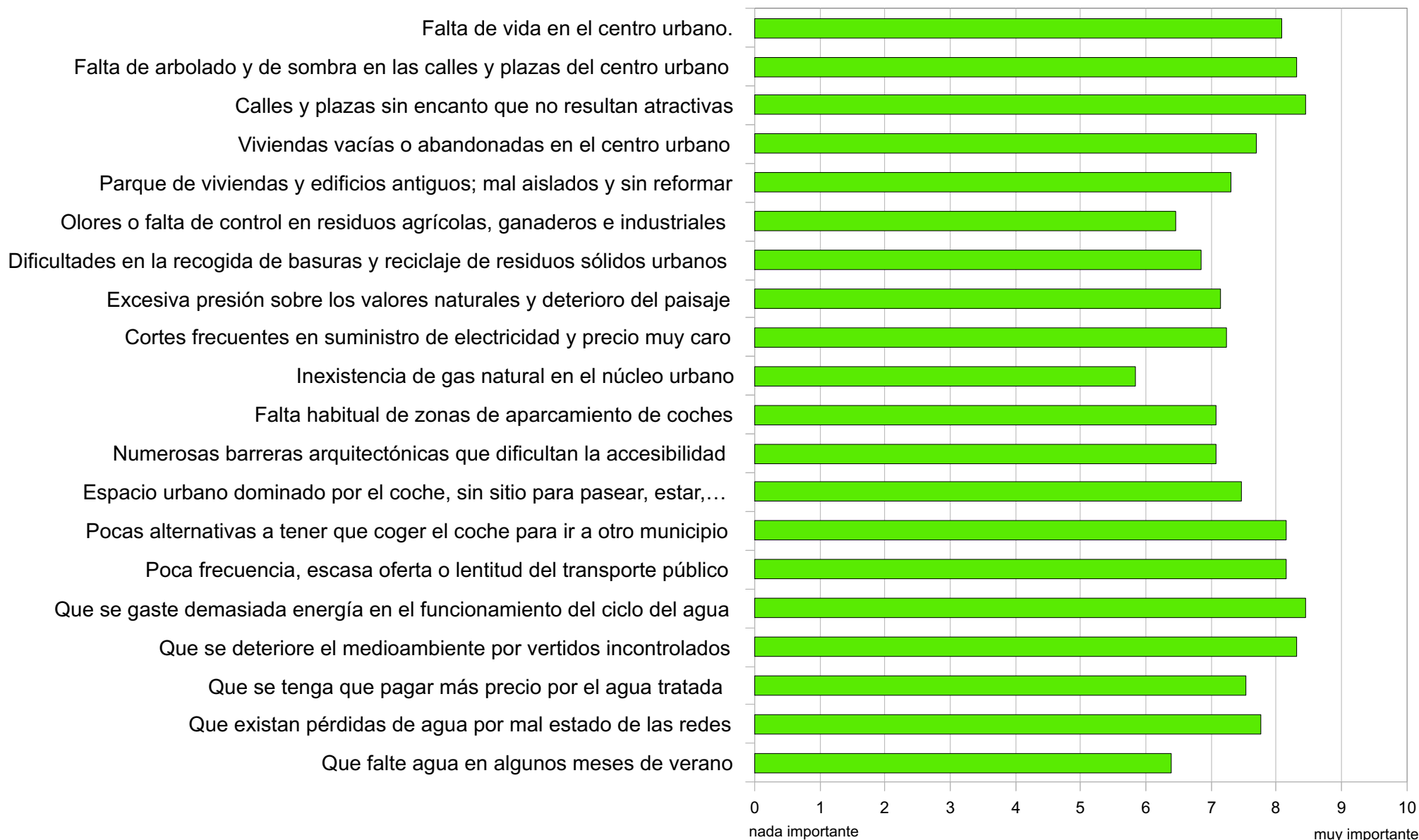




VALORACIÓN DE **LA IMPORTANCIA** de los siguientes problemas detectados en el territorio:

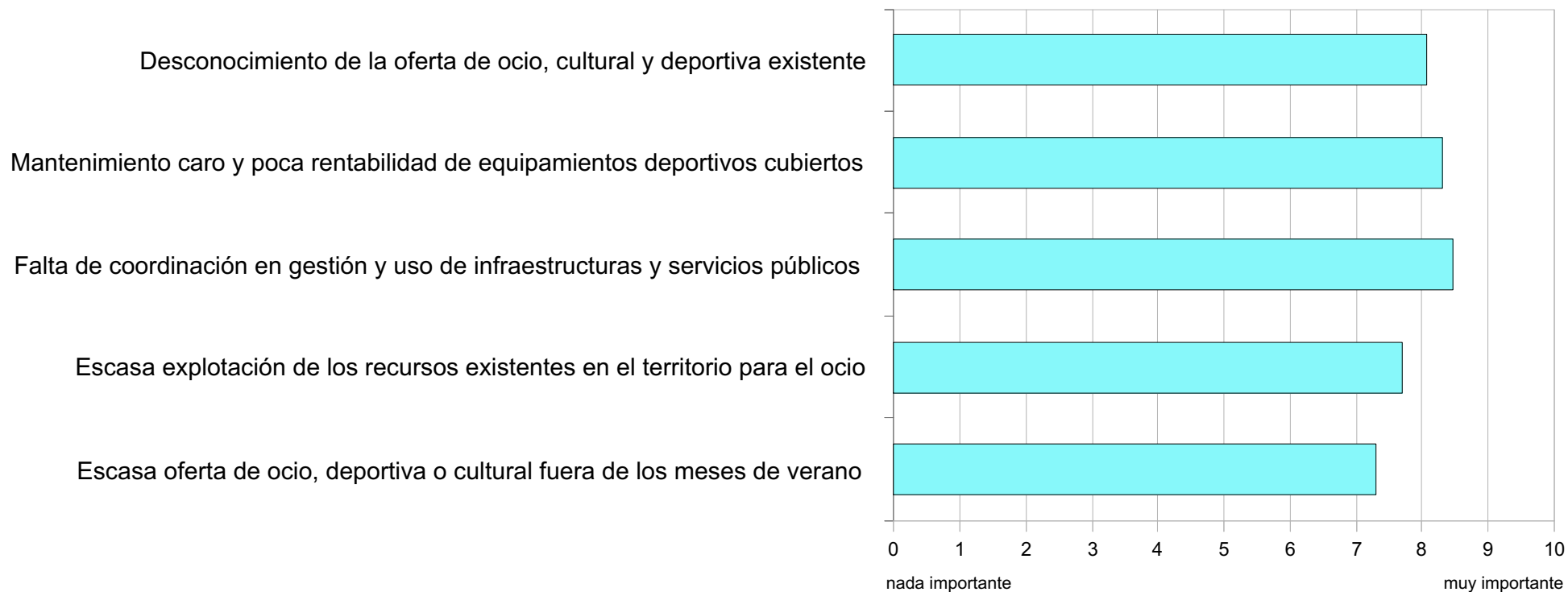


VALORACIÓN DE LA IMPORTANCIA  
de diversos problemas detectados en el territorio



### VALORACIÓN DE LA IMPORTANCIA

de los siguientes problemas detectados en el territorio:



### VALORACIÓN DE LA IMPORTANCIA

de los siguientes problemas detectados en el territorio:



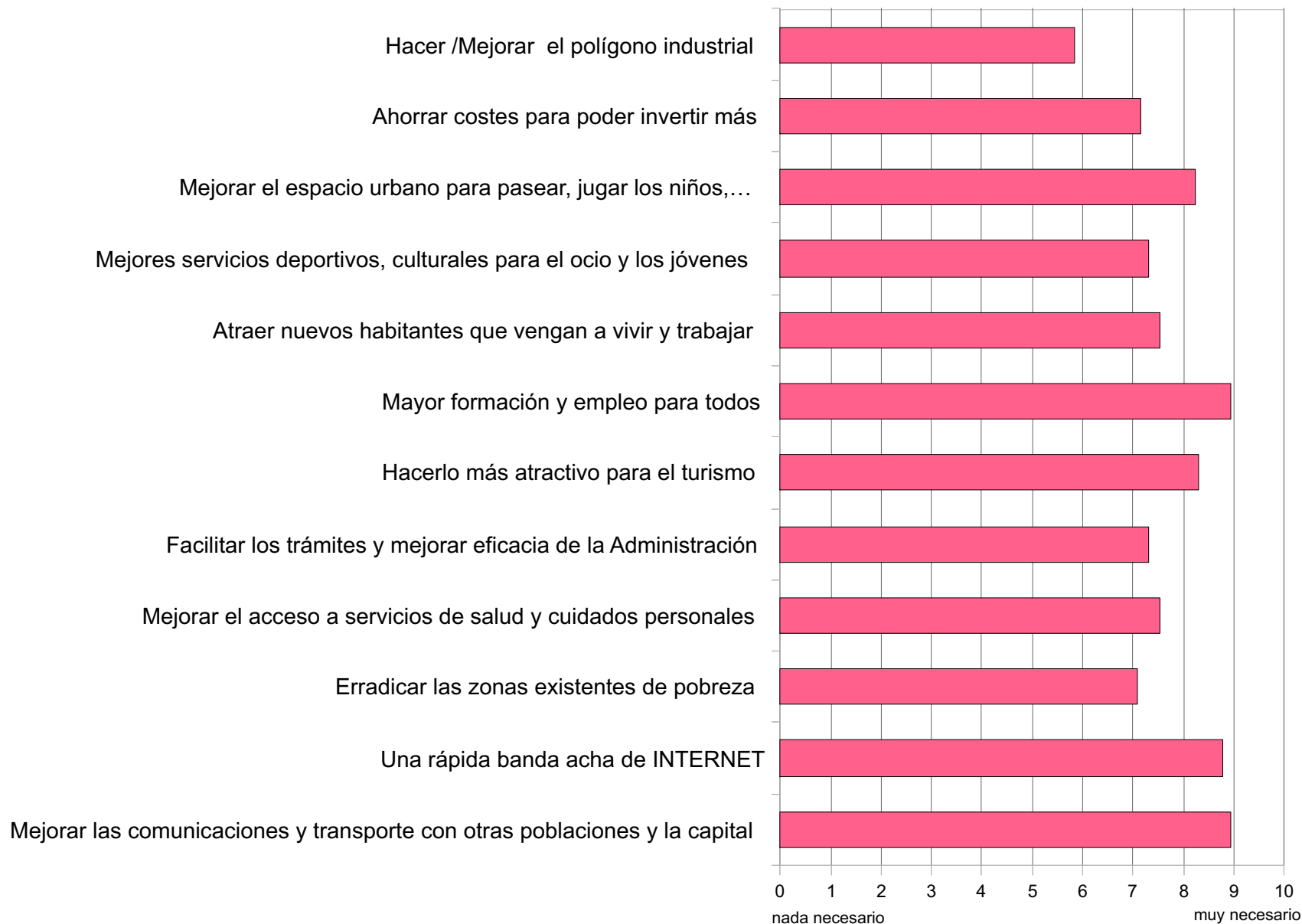
# PROBLEMAS considerados MÁS IMPORTANTES

- 1 Sector de la construcción necesitado de un nuevo modelo sostenible**  
todos lo consideran bastante importante; el 85% muy importante
- 2 Desempleo** el 92% lo considera bastante o muy importante
- 3 Falta de equipamientos y servicios complementarios al turismo**  
todos lo consideran bastante importante; el 60% muy importante
- 4 Falta de recursos y centros de formación profesional** el 60% lo considera muy importante
- 5 Mala conexión de internet (muy lenta o inexistente)**  
todos lo consideran un problema grave; el 55% muy importante
- 6 Calles y plazas sin encanto, que no resultan atractivas** el 60% lo considera muy importante
- 7 Que se gaste demasiada energía en el funcionamiento del ciclo urbano del agua**  
Los que lo consideran un problema, mayoritariamente lo califican de muy importante.
- 8 Que se deteriore el medioambiente por vertidos incontrolados**  
el 55% lo considera muy importante
- 9 Falta de arbolado y sombra en el centro urbano** el 45% lo considera muy importante
- 10 Pocas alternativas a tener que coger el coche para ir a otro municipio**  
el 60% lo considera un problema bastante importante

## VALORES Y FORTALEZAS del territorio



# NECESIDADES del territorio



# PRIORIDADES del territorio

Impulsar nuevos equipamientos de cuidado, ocio y salud (balnearios, residencias,...)

Mejorar la formación de los jóvenes y mayores

Una mayor atención y servicios para los mayores y niños

Un mayor apoyo a las PYMES

Potenciar el uso de las energías renovables

Que se creen oportunidades de trabajo para los jóvenes

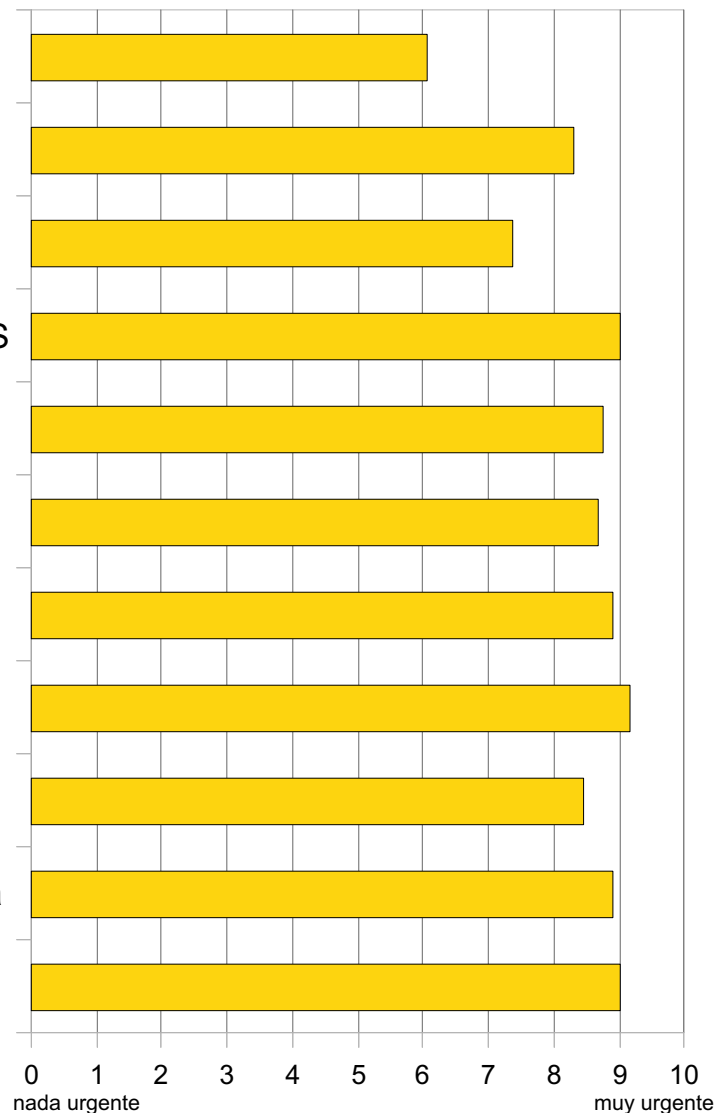
Cuidar el paisaje, la cultura y servicios para atraer turismo

Que la Administración ahorre costes e invierta más

Arreglar las casas en ruina y abandonadas

Red de INTERNET en todas partes y más rápida

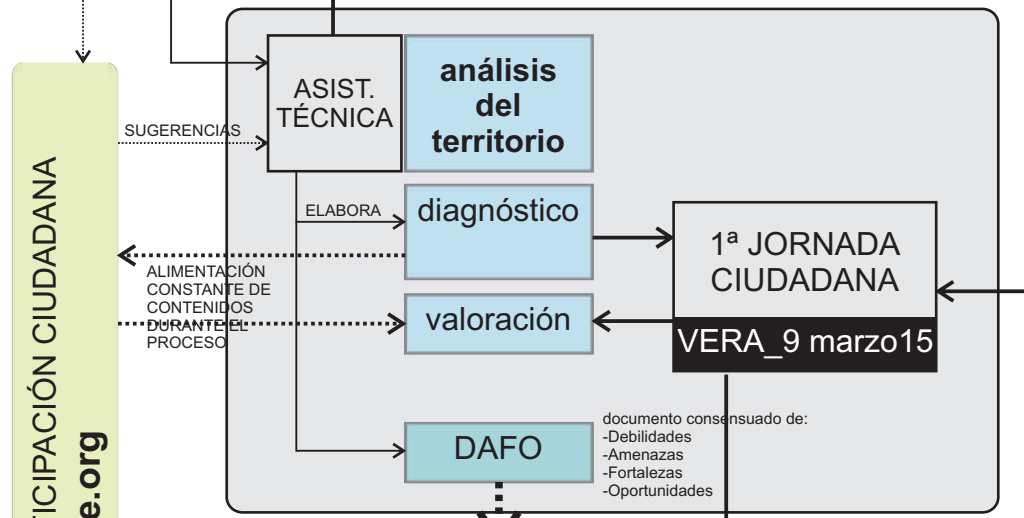
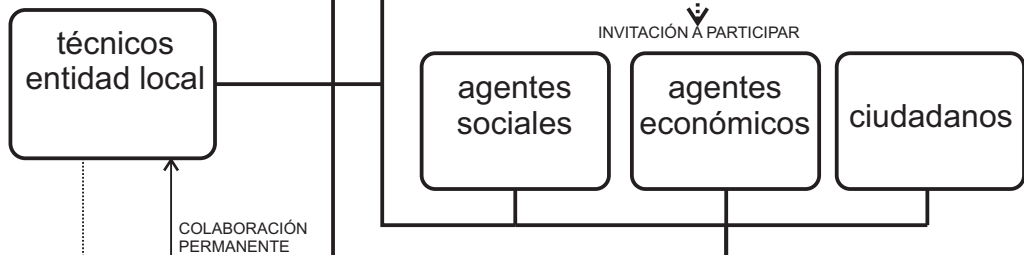
Mejora de las comunicaciones (autovías, variantes,...) y transporte público



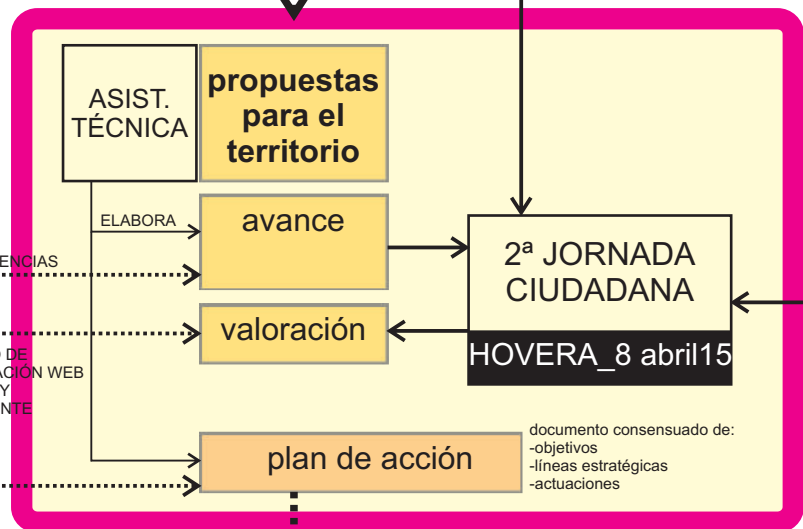


**CONCLUSIONES:**

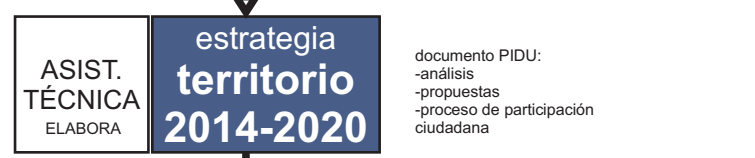
- PROBLEMAS:**
- > se consideran como +importantes los de DESARROLLO ECONÓMICO y MEDIOAMBIENTE URBANO
  - > no se aprecian problemas sociales graves.
  - > se valoran como importantes los déficits tecnológicos
- FORTALEZAS:**
- > consideran que su territorio alberga valores BASTANTE ALTOS
  - > Los más valorados son:
    - 1: El sol y el clima agradable
    - 2: La belleza del paisaje y entorno natural
    - 3: La gente.
- NECESIDADES:**
- > consideran que su territorio tiene GRANDES NECESIDADES
  - > Las mayores necesidades son:
    - 1: Mayor Formación y empleo para todos
    - 2: Una rápida banda ancha de internet
    - 3: Hacerlo más atractivo para el turismo
- URGENCIA:**
- > consideran que en su territorio debe actuarse de modo MUY URGENTE
  - > Las cuestiones prioritarias son:
    - 1: Que la Administración ahorre costes e invierta más
    - 2: Mejora de las comunicaciones y transporte público
    - 3: Un mayor apoyo a las PYMEs



RECURSO ABIERTO DE PARTICIPACIÓN CIUDADANA  
WEB\_ [www.dipalme.org](http://www.dipalme.org)



**HUERCAL OVERA**  
8 abril15  
valoración  
PROPUESTAS





DIPUTACIÓN DE ALMERÍA



# LEVANTE 2014-2020

PIDU\_Plan Integrado de Desarrollo Urbano

PARTICIPACIÓN CIUDADANA  
CUESTIONARIO  
de PROPUESTAS



# DIPUTACIÓN DE ALMERÍA



indique su perfil:

**dedicación:**

Representante POLÍTICO   
PERSONAL O TÉCNICO DE LA ADMINISTRACIÓN.   
AGENTE SOCIO-ECONÓMICO y OTROS ciudadanos

**rango de edad:**

mayor de 60 años   
entre 30 y 60 años   
menor de 30 años

**Lugar de residencia:**

HOMBRE   
MUJER

VALORE a su juicio el **INTERÉS / ACIERTO** de las siguientes propuestas para el territorio del LEVANTE almeriense

**O.T.1. POTENCIAR LA INVESTIGACIÓN, EL DESARROLLO TECNOLÓGICO Y LA INNOVACIÓN**

nada interesante 1 2 3 4 5 6 7 8 9 10 muy int.

- 1 Programa para atraer talento e investigadores al estudio del desarrollo del territorio
- 2 Implantación de proyectos piloto de nuevas aplicaciones y sistemas en el territorio

PUEDE SEÑALAR OTRA PROPUESTA:

**O.T.2. MEJORAR EL USO Y LA CALIDAD DE LAS TIC Y EL ACCESO A LAS MISMAS**

nada interesante 1 2 3 4 5 6 7 8 9 10 muy int.

- 3 Extensión de la infraestructura de banda ancha (internet) por todo el municipio
- 4 Implantación de NTIC que mejoren la gestión y explotación del ciclo del agua
- 5 Promoción de servicios de e-salud y e-aprendizaje (a través de internet)
- 6 Fomento y creación de centros tecnológicos de servicios y apoyo al teletrabajo
- 7 Creación de recursos web/app para promoción del turismo y cultura comarcal

PUEDE SEÑALAR OTRA PROPUESTA:

**O.T.3. MEJORAR LA COMPETITIVIDAD DE LAS PYME**

nada interesante 1 2 3 4 5 6 7 8 9 10 muy int.

- 8 Promoción del asociacionismo de comercios y empresas(ccomercial abierto, clusters,...)
- 9 Formación y fomento en Calidad e idiomas para servicios turísticos y comerciales
- 10 Programa de apoyo a PYMEs para renovación y modernización a través de las TIC
- 11 Acciones de mejora de la eficiencia y calidad de los servicios del polígono industrial

PUEDE SEÑALAR OTRA PROPUESTA:

**O.T.4. FAVORECER EL PASO A UNA ECONOMÍA BAJA EN CARBONO EN TODOS LOS SECTORES**

nada interesante 1 2 3 4 5 6 7 8 9 10 muy int.

- 12 Rehabilitación energética de equipamientos públicos (eficiencia y ahorro económico)
- 13 Apoyo a la rehabilitación energética de viviendas (mejora de las condiciones de vida)



- 14 Apoyo a la rehabilitación energética en empresas e industrias (ahorro y modernización)
- 15 Infraestructura para fomento del uso de vehículos eléctricos (públicos y privados)
- 16 Fomento y apoyo para el uso de energías renovables en ámbitos público y privado
- 17 Ahorro y eficiencia energética en infraestructuras del ciclo del agua
- 18 Acciones para mejorar la gestión, frecuencia y funcionamiento del transporte público

PUEDE SEÑALAR OTRA PROPUESTA:

**O.T.5. PROMOVER LA ADAPTACIÓN AL CAMBIO CLIMÁTICO Y LA PREVENCIÓN Y GESTIÓN DE RIESGOS** *nada interesante* 1 2 3 4 5 6 7 8 9 10 *muy int.*

- 19 Infraestructura para corregir y prevenir riesgos naturales (inundaciones, incendios...)

PUEDE SEÑALAR OTRA PROPUESTA:

**O.T.6. PROTEGER EL MEDIOAMBIENTE Y PROMOVER LA EFICIENCIA DE LOS RECURSOS** *nada interesante* 1 2 3 4 5 6 7 8 9 10 *muy int.*

- 20 Remodelación de centros urbanos para la prioridad peatonal, paseo y mejor convivencia
- 21 Dotación de Planta de tratamiento y recuperación de lodos de depuradora comarcal
- 22 Dotación de puntos limpios móviles para recogida selectiva de residuos
- 23 Adaptación y sustitución del alumbrado a tecnología LED Telegestionado
- 24 Acciones de Eficiencia en el recurso del agua (detección de fugas-renovación de redes...)
- 25 Rehabilitación y puesta en valor del patrimonio natural, histórico y arquitectónico

PUEDE SEÑALAR OTRA PROPUESTA:

**O.T.7. PROMOVER EL TRANSPORTE SOSTENIBLE Y ELIMINAR ESTRANGULAMIENTOS EN LA RED DE COMUNICACIONES** *nada interesante* 1 2 3 4 5 6 7 8 9 10 *muy int.*

- 26 Ejecución de nuevas arterias y variantes para el tráfico rodado de paso
- 27 Reconversión de carreteras urbanas descongestionadas en Ecobulevares
- 28 Ejecución de carriles bici entre municipios e itinerarios escolares seguros
- 29 Acondicionamiento de vías verdes en trazados antiguos de ferrocarril

PUEDE SEÑALAR OTRA PROPUESTA:

**O.T.8. FOMENTO DEL EMPLEO Y APOYO A LA MOVILIDAD LABORAL** *nada interesante* 1 2 3 4 5 6 7 8 9 10 *muy int.*

- 30 Promoción de programas de formación-empleo para los jóvenes (tipo Escuelas-Taller)
- 31 Desarrollo de viveros de empresas y ayuda técnica a emprendedores



# DIPUTACIÓN DE ALMERÍA



32 Promoción de ayudas económicas a la inversión para crear nuevas empresas

33 Fomento técnico y económico para implantación de nuevos yacimientos de empleo

PUEDE SEÑALAR OTRA PROPUESTA:

## O.T.9. PROMOVER LA INCLUSIÓN SOCIAL Y LUCHAR CONTRA LA POBREZA

*nada interesante* 1 2 3 4 5 6 7 8 9 10 *muy int.*

34 Planes Integrales (infraestructura +social) de renovación en los barrios desfavorecidos

35 Creación de un centro comarcal de atención e inserción social para discapacitados

36 Ampliación y refuerzo del Centro de Servicios Sociales de Huerca Overa

37 Impulso a programas de apoyo para la conciliación de la vida laboral y familiar

38 Resolución de problemas de accesibilidad en espacios públicos y edificaciones

39 Impulso y tutorización para la creación de cooperativas y autoempleo

PUEDE SEÑALAR OTRA PROPUESTA:

## O.T.10. INVERTIR EN LA EDUCACIÓN, DESARROLLO DE LAS CAPACIDADES Y EL APRENDIZAJE PERMANENTE

*nada interesante* 1 2 3 4 5 6 7 8 9 10 *muy int.*

40 Fomento de programas de prácticas en empresas y talleres (aprendices)

41 Puesta en marcha de una escuela profesional de turismo y hostelería

42 Puesta en marcha de módulos de formación en oficios artesanales

43 Puesta en marcha de recursos para reciclar la formación de profesionales adultos

44 Fomento y apoyo a programas y eventos culturales y artísticos en el territorio

PUEDE SEÑALAR OTRA PROPUESTA:

## O.T.11. MEJORAR LA CAPACIDAD INSTITUCIONAL Y LA EFICIENCIA DE LA ADMINISTRACIÓN PÚBLICA

*nada interesante* 1 2 3 4 5 6 7 8 9 10 *muy int.*

45 Puesta en marcha de programas para la información y participación ciudadana

46 Promoción y acompañamiento para realizar gestiones administrativas a través de internet

47 Fomento de la eficiencia en el gasto público, servicios e infraestructuras

48 Aplicación a través del móvil para la comunicación de incidencias (basuras, roturas,...)

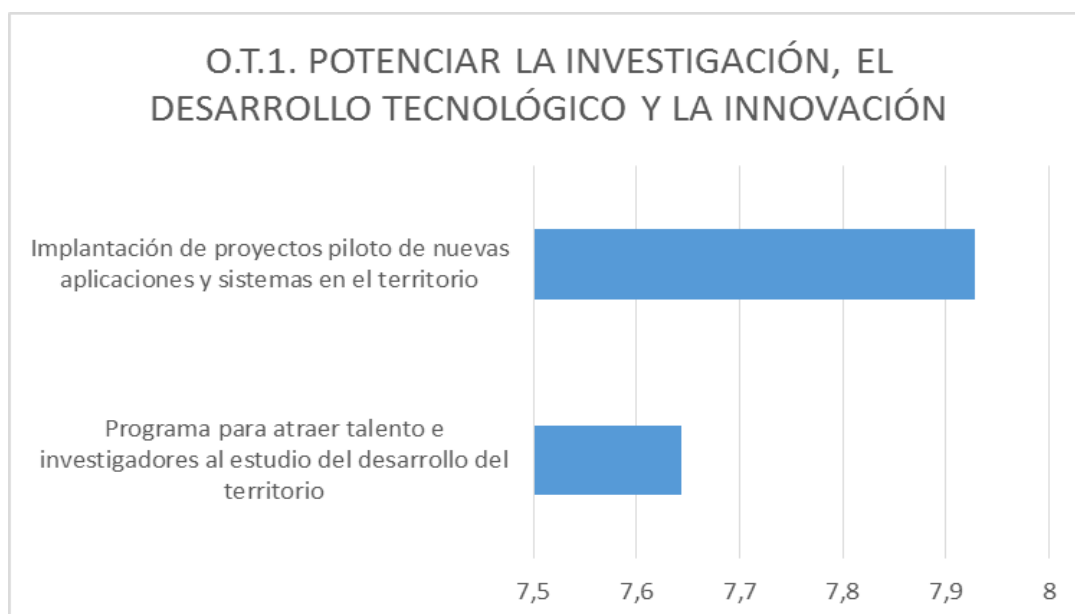
PUEDE SEÑALAR OTRA PROPUESTA:

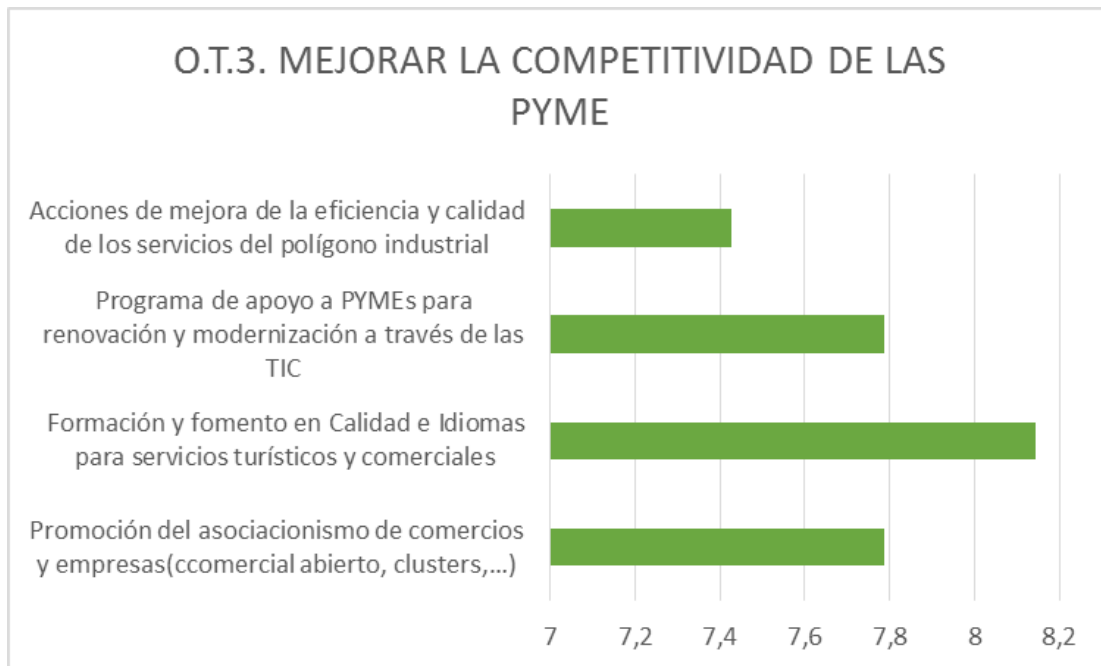
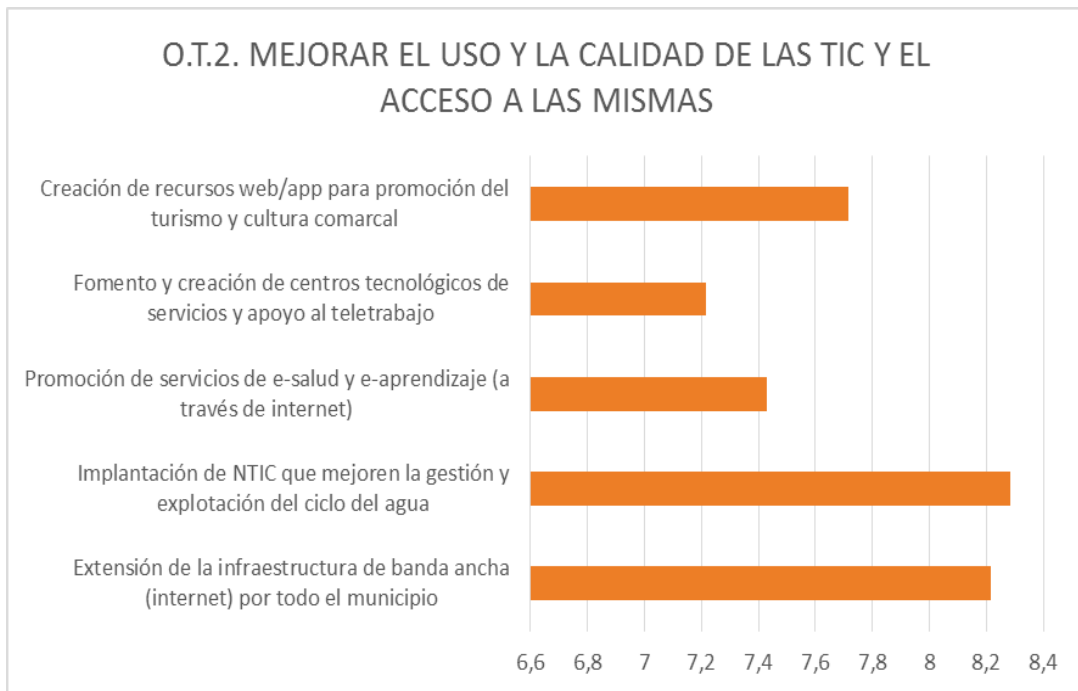
### VALORACIÓN DEL CUESTIONARIO DE PROPUESTAS PARA EL TERRITORIO:

El equipo técnico de S.I.C.I. DOMINUS procede a la recopilación de los datos obtenidos en los cuestionarios de valoración de propuestas. De la participación obtenida, se resaltan los siguientes resultados, los cuales están ordenados en función de los Objetivos Temáticos. Estos resultados son la media de las valoraciones y varían en una escala de 1 a 10 valorando 1 como nada interesante y 10 como muy interesante:

#### DATOS PROVISIONALES:

Todavía se encuentra abierto el periodo de participación, con el fin de recabar la máxima participación posible. Se adjuntan los resultados hasta la fecha (7 de mayo de 2015)



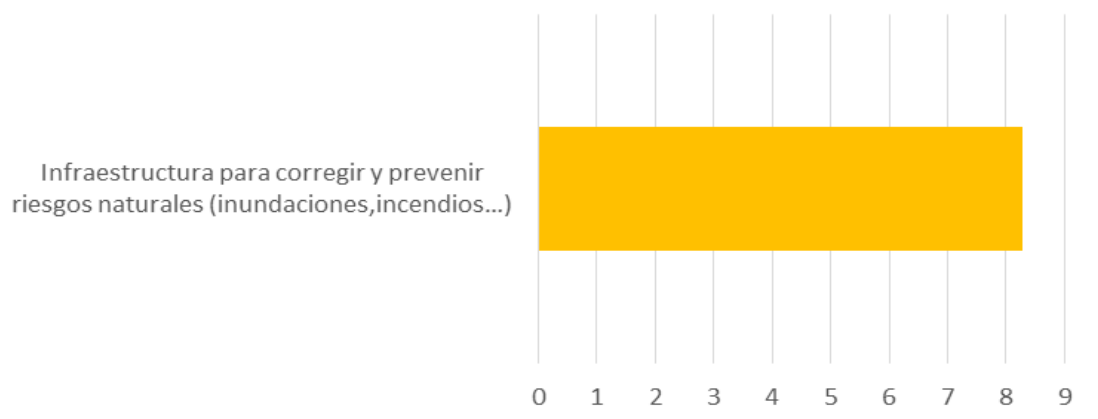




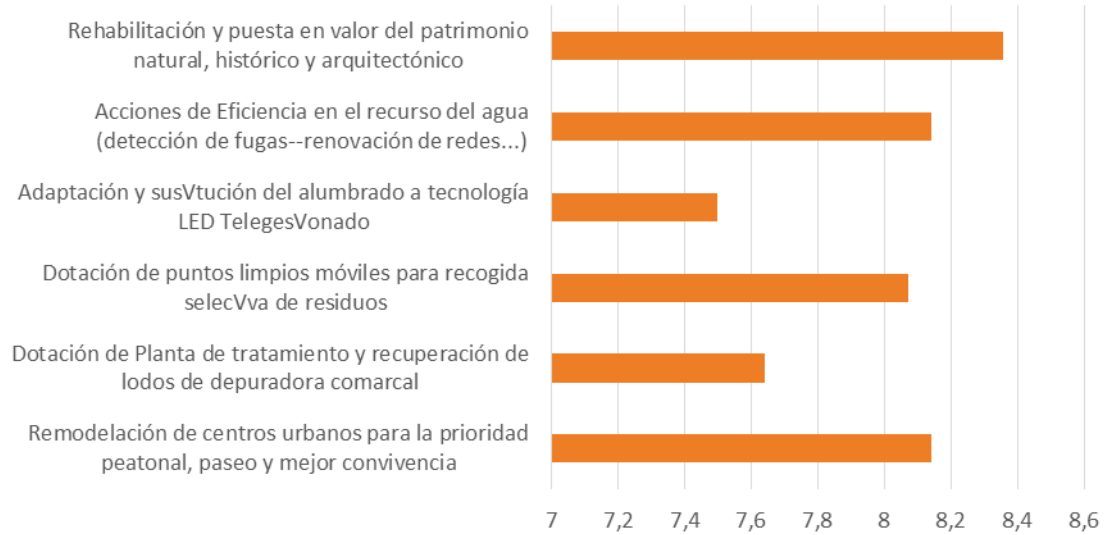
### O.T.4. FAVORECER EL PASO A UNA ECONOMÍA BAJA EN CARBONO EN TODOS LOS SECTORES



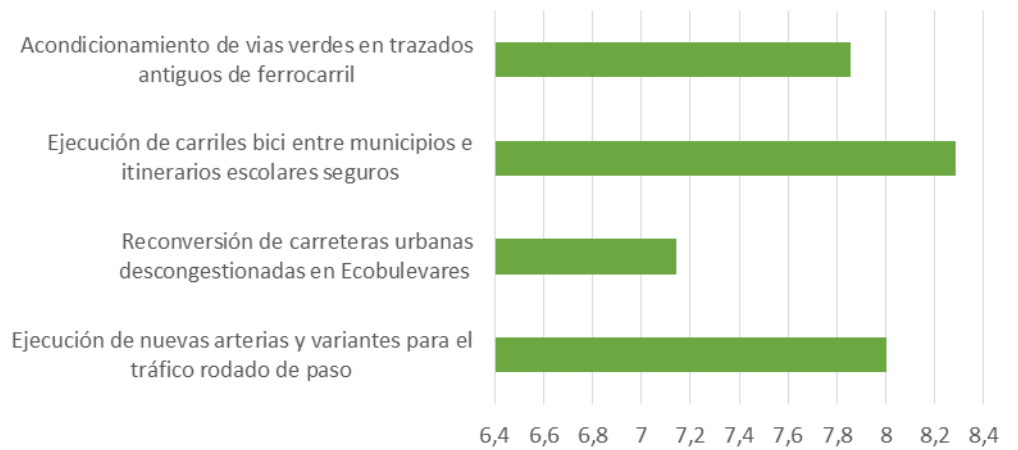
### O.T.5. PROMOVER LA ADAPTACIÓN AL CAMBIO CLIMÁTICO Y LA PREVENCIÓN Y GESTIÓN DE RIESGOS



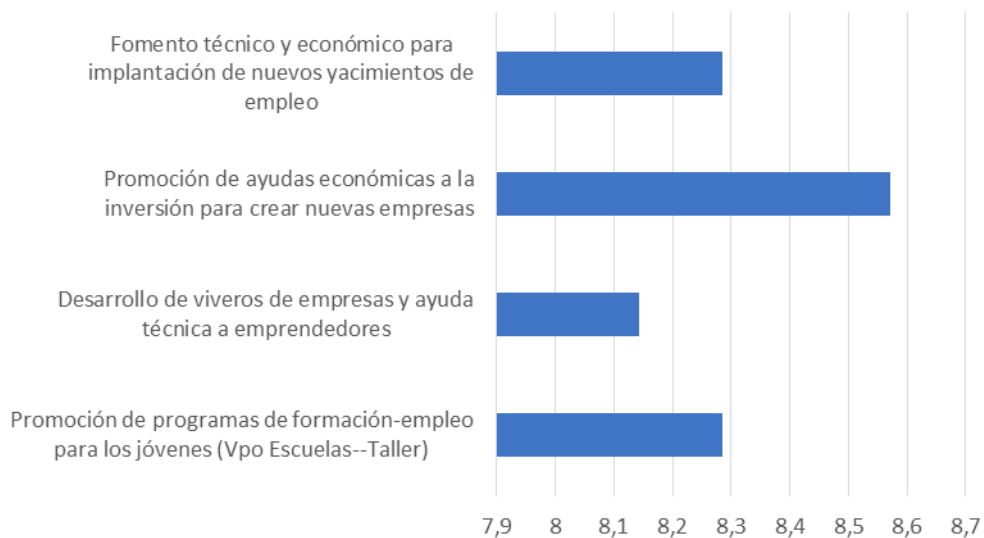
### O.T.6. PROTEGER EL MEDIOAMBIENTE Y PROMOVER LA EFICIENCIA DE LOS RECURSOS



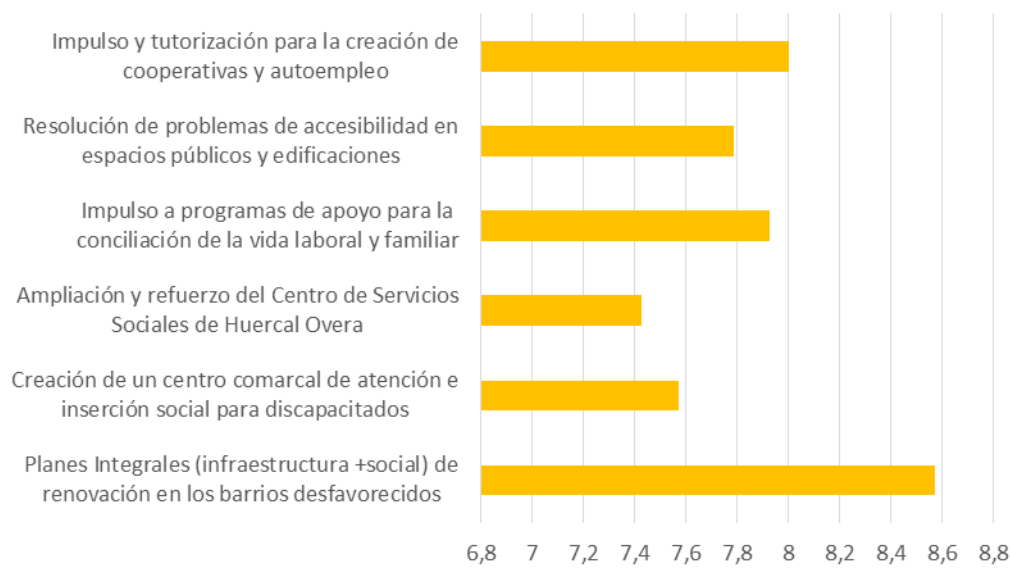
### O.T.7. PROMOVER EL TRANSPORTE SOSTENIBLE Y ELIMINAR ESTRANGULAMIENTOS EN LA RED DE COMUNICACIONES



### O.T.8. FOMENTO DEL EMPLEO Y APOYO A LA MOVILIDAD LABORAL



### O.T.9. PROMOVER LA INCLUSIÓN SOCIAL Y LUCHAR CONTRA LA POBREZA



### O.T.10. INVERTIR EN LA EDUCACIÓN, DESARROLLO DE LAS CAPACIDADES Y EL APRENDIZAJE PERMANENTE



### O.T.11. MEJORAR LA CAPACIDAD INSTITUCIONAL Y LA EFICIENCIA DE LA ADMINISTRACIÓN PÚBLICA

