

# INFORME SOCIODEMOGRÁFICO AÑO 2023

MUNICIPIOS MENORES DE 20.000 HABITANTES  
PROVINCIA DE ALMERÍA

*FUENTE: Instituto Nacional de Estadística. Datos provisionales del 01/01/2024*

SECCIÓN DE PROGRAMAS  
SERVICIO PROVINCIAL DE SERVICIOS SOCIALES COMUNITARIOS



# ÍNDICE

<b>1. POBLACIÓN TOTAL EN LAS ZONAS DE TRABAJO SOCIAL DE LA DIPUTACIÓN DE ALMERÍA ..</b>	<b>3</b>
<b><i>DISTRIBUCIÓN DE LA POBLACIÓN POR MUNICIPIOS.....</i></b>	<b>3</b>
POBLACIÓN POR MUNICIPIOS, DETALLE POR CENTROS DE SS.SS.CC. DIPUTACIÓN DE ALMERÍA.....	6
DISTRIBUCIÓN DE LA POBLACIÓN TOTAL EN LAS Z.T.S.....	11
<b>2. DISTRIBUCIÓN DE LA POBLACIÓN POR GRUPOS DE EDAD EN MUNICIPIOS Y Z.T.S. DE DIPUTACIÓN DE ALMERÍA .....</b>	<b>13</b>
POBLACIÓN POR MUNICIPIOS, DETALLE POR GRUPOS DE EDAD .....	13
POBLACIÓN POR Z.T.S, DETALLE POR GRUPOS DE EDAD MENORES 0-16 AÑOS Y MAYORES DE 65 AÑOS .....	16
<b>3. POBLACIÓN EN LAS Z.T.S. DE LA DIPUTACIÓN DE ALMERÍA: MENORES DE 0-16 AÑOS .....</b>	<b>29</b>
DISTRIBUCIÓN DE LA POBLACIÓN DE 0-16 AÑOS POR MUNICIPIOS .....	29
POBLACIÓN 0-16 AÑOS, DETALLE POR Z.T.S DIPUTACIÓN DE ALMERÍA .....	32
<b>4. POBLACIÓN EN LAS Z.T.S. DE LA DIPUTACIÓN DE ALMERÍA: PERSONAS MAYORES DE 65 AÑOS .....</b>	<b>34</b>
PERSONAS MAYORES DE 65 AÑOS, DETALLE POR MUNICIPIOS .....	34
POBLACIÓN MAYOR DE 65 AÑOS, DETALLE POR Z.B.S.S	DIPUTACIÓN
DE ALMERÍA.....	37
<b>5. POBLACIÓN EN LAS Z.T.S. DE LA DIPUTACIÓN DE ALMERÍA: PERSONAS MAYORES DE 80 AÑOS .....</b>	<b>39</b>
PERSONAS MAYORES DE 80 AÑOS, DETALLE POR MUNICIPIOS .....	39
POBLACIÓN MAYOR DE 80 AÑOS, DETALLE POR Z.B.S.S	DIPUTACIÓN
DE ALMERÍA.....	42

Por Real Decreto 1037/2022, de 20 de diciembre, por el que se declaran oficiales las cifras de población resultantes de la revisión del Padrón municipal referidas al 1 de enero de 2022, tomándose como referencia para el presente informe.

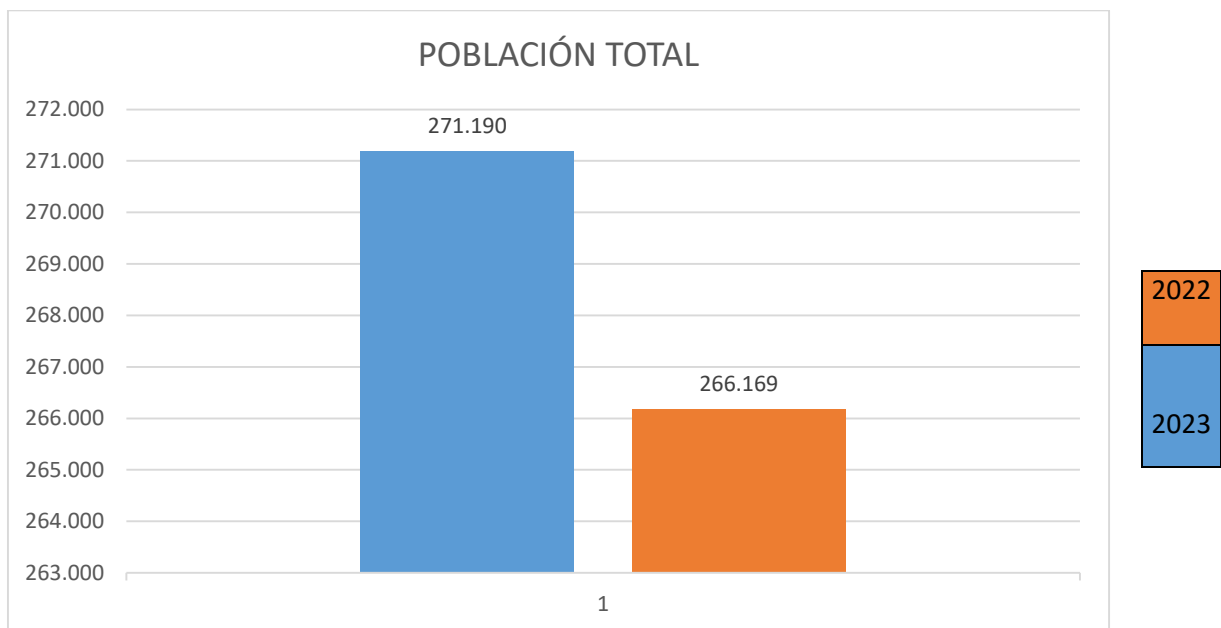
## 1. POBLACIÓN TOTAL EN LAS ZONAS DE TRABAJO SOCIAL DE LA DIPUTACIÓN DE ALMERÍA

### *DISTRIBUCIÓN DE LA POBLACIÓN POR MUNICIPIOS*

MUNICIPIO	2023	2022	VARIACIÓN
04001 ABLA	1.259	1.247	12
04002 ABRUCENA	1.274	1.221	53
04004 ALBÁNCHÉZ	680	735	-55
04005 ALBOLODUY	600	615	-15
04006 ALBOX	12.413	12.087	326
04007 ALCOLEA	805	831	-26
04008 ALCÓNTAR	565	538	27
04009 ALCUDIA DE MONTEAGUD	131	133	-2
04010 ALHABIA	714	685	29
04011 ALHAMA DE ALMERÍA	3.839	3.757	82
04012 ALICÚN	221	214	7
04014 ALMÓCITA	209	201	8
04015 ALSODUX	147	129	18
04016 ANTAS	3.406	3.339	67
04017 ARBOLEAS	4.450	4.532	-82
04018 ARMUÑA DE ALMANZORA	336	313	23
04019 BACARES	237	240	-3
04713 BALANEGRA	3.018	2.886	132
04020 BAYÁRCAL	332	312	20
04021 BAYARQUE	221	226	-5
04022 BÉDAR	1.018	1.009	9
04023 BEIRES	146	138	8
04024 BENAHADUX	4.650	4.605	45
04026 BENITAGLA	59	53	6
04027 BENIZALÓN	251	253	-2
04028 BENTARIQUE	242	239	3
04029 BERJA	12.884	12.807	77
04030 CANJÁYAR	1.142	1.163	-21
04031 CANTORIA	3.592	3.533	59
04032 CARBONERAS	8.373	8.210	163
04033 CASTRO DE FILABRES	109	115	-6
04036 CERCOS	311	301	10
04037 CHIRIVEL	1.549	1.511	38
04034 CÓBDAR	207	160	47
04035 CUEVAS DE ALMANZORA	14.900	14.790	110
04038 DALÍAS	4.186	4.141	45
04041 ENIX	592	554	38

MUNICIPIO	2023	2022	VARIACIÓN
04043 FELIX	765	697	68
04044 FINES	2.228	2.161	67
04045 FIÑANA	2.021	1.978	43
04046 FONDÓN	1.094	1.045	49
04047 GÁDOR	3.034	3.018	16
04047 GALLARDOS, LOS	3.034	2.991	43
04049 GARRUCHA	10.320	10.027	293
04050 GÉRGAL	1.192	1.115	77
04051 HUÉCIJA	532	503	29
04052 HUÉRCAL DE ALMERÍA	18.615	18.384	231
04053 HUÉRCAL-OVERA	20.295	20.093	202
04054 ILLAR	451	456	-5
04055 INSTINCIÓN	492	467	25
04056 LAROYA	197	200	-3
04057 LÁUJAR DE ANDARAX	1.615	1.587	28
04058 LÍJAR	391	383	8
04059 LUBRÍN	1.435	1.457	-22
04060 LUCAINENA DE LAS TORRES	721	595	126
04061 LÚCAR	832	803	29
04062 MACAEL	5.435	5.393	42
04063 MARÍA	1.212	1.228	-16
04064 MOJÁCAR	7.355	7.527	-172
04745 MOJONERA, LA	8.696	8.824	-128
04065 NACIMIENTO	508	512	-4
04067 OHANES	551	551	0
04068 OLULA DE CASTRO	195	192	3
04069 OLULA DEL RÍO	6.353	6.259	94
04070 ORIA	2.254	2.212	42
04071 PADULES	437	424	13
04072 PARTALOA	936	1.003	-67
04073 PATERNA DEL RÍO	386	395	-9
04074 PECHINA	4.431	4.224	207
04075 PULPÍ	11.508	10.493	1.015
04076 PURCHENA	1.553	1.550	3
04077 RÁGOL	302	288	14
04078 RIOJA	1.621	1.510	111
04080 STA. CRUZ DE MARCHENA	242	219	23
04081 SANTA FE DE MONDÚJAR	503	476	27
04082 SENÉS	290	285	5
04083 SERÓN	2.119	2.062	57
04084 SIERRO	381	384	-3

MUNICIPIO	2023	2022	VARIACIÓN
04085 SOMONTÍN	526	445	81
04086 SORBAS	2.504	2.505	-1
04087 SUFLÍ	229	203	26
04088 TABERNAS	3.996	4.025	-29
04089 TABERNO	963	949	14
04090 TAHAL	378	346	32
04091 TERQUE	400	386	14
04092 TÍJOLA	3.504	3.520	-16
04901 TRES VILLAS, LAS	581	573	8
04093 TURRE	4.224	4.067	157
04094 TURRILLAS	278	270	8
04095 ULEILA DEL CAMPO	833	812	21
04096 URRÁCAL	381	371	10
04097 VELEFIQUE	259	248	11
04098 VÉLEZ BLANCO	1.932	1.925	7
04099 VÉLEZ RUBIO	6.548	6.528	20
04100 VERA	18.891	18.224	667
04101 VIATOR	6.220	6.066	154
04103 ZURGENA	2.943	2.912	31
<b>TOTAL</b>	<b>271.190</b>	<b>266.169</b>	<b>5.021</b>



Entre el año 2022 y el año 2023, se muestra un importante aumento en los municipios que están bajo el mandato de la Diputación de Almería. Uno de ellos incluso, supera los 20.000 habitantes por lo que en 2024 ya formaría parte de los municipios que se dirijan a través de un Ayuntamiento. Este municipio es Huércal-Overa.

Respecto a la diferencia total entre hombres y mujeres, es mínima, sólo el 2%.



POBLACIÓN POR MUNICIPIOS, DETALLE POR CENTROS DE SS.SS.CC. DIPUTACIÓN DE ALMERÍA

CC.SS.SS.	MUNICIPIOS	2023	2022	VARIACIÓN
ALPUJARRA	ALCOLEA	805	831	-26
	BALANEGRA	3.018	2.886	132
	BAYARCAL	332	312	20
	BERJA	12.884	12.807	77
	DALIAS	4.186	4.141	45
	FONDON	1.094	1.045	49
	LAUJAR	1.615	1.587	28
	PATERNA	386	395	-9
	<b>TOTAL</b>		<b>24320</b>	<b>24.004</b>

CC.SS.SS.	MUNICIPIOS	2023	2022	VARIACIÓN
ALTO ALMANZORA	ALCONTAR	565	538	27
	ARMUÑA	336	313	23
	BACARES	237	240	-3
	BAYARQUE	221	226	-5
	LÚCAR	832	803	29
	OLULA DEL RIO	6.353	6.259	94
	PURCHENA	1.553	1.550	3
	SERÓN	2.119	2.062	57
	SIERRO	381	384	-3
	SOMONTÍN	526	445	81
	SUFLÍ	229	203	26
	TÍJOLA	3.504	3.520	-16
	URRACAL	381	371	10
	<b>TOTAL</b>	<b>17237</b>	<b>16.914</b>	<b>323</b>

CC.SS.SS.	MUNICIPIOS	2023	2022	VARIACIÓN
ALTO ANDARAX	ALBOLODUY	600	615	-15
	ALHABIA	714	685	29
	ALHAMA	3.839	3.757	82
	ALICUN	221	214	7
	ALMOCITA	209	201	8
	ALSODUX	147	129	18
	BEIRES	146	138	8
	BENTARIQUE	242	239	3
	CANJÁYAR	1.142	1.163	-21
	HUÉCIJA	532	503	29
	ILLAR	451	456	-5
	INSTINCIÓN	492	467	25
	OHANES	551	551	0
	PADULES	437	424	13
	RAGOL	302	288	14

	SANTA CRUZ	242	219	23
	TERQUE	400	386	14
	<b>TOTAL</b>	<b>10667</b>	<b>10.435</b>	<b>232</b>
<b>CC.SS.SS.</b>	<b>MUNICIPIOS</b>	<b>2023</b>	<b>2022</b>	<b>VARIACIÓN</b>
<b>BAJO ANDARAX</b>	BENAHADUX	4.650	4.605	45
	GADOR	3.034	3.018	16
	HUERCAL ALMERÍA	18.615	18.384	231
	PECHINA	4.431	4.224	207
	RIOJA	1.621	1.510	111
	STA. FE	503	476	27
	VIATOR	6.220	6.066	154
	<b>TOTAL</b>	<b>39.074</b>	<b>38.283</b>	<b>791</b>

CC.SS.SS.	MUNICIPIOS	2023	2022	VARIACIÓN
<b>FILABRES-ALHAMILLA</b>	ALCUDIA	131	133	-2
	BENITAGLA	59	53	6
	BENIZALÓN	251	253	-2
	CASTRO FILABRES	109	115	-6
	LUBRÍN	1.435	1.457	-22
	LUCAINENA	721	595	126
	SENÉS	290	285	5
	SORBAS	2.504	2.505	-1
	TABERNAS	3.996	4.025	-29
	TAHAL	378	346	32
	TURRILLAS	278	270	8
	ULEILA DEL CAMPO	833	812	21
	VELEFIQUE	259	248	11
	<b>TOTAL</b>	<b>11244</b>	<b>11.097</b>	<b>147</b>



CC.SS.SS.	MUNICIPIO	2023	2022	VARIACIÓN
HUERCAL-OVERA	HUERCAL-OVERA	20.295	20.093	202
	<b>TOTAL</b>	<b>20.295</b>	<b>20.093</b>	<b>202</b>

CC.SS.SS.	MUNICIPIOS	2023	2022	VARIACIÓN
LEVANTE NORTE	ANTAS	3.406	3.339	67
	CUEVAS DE ALMANZORA	14.900	14.790	110
	PULPÍ	11.508	10.493	1.015
	VERA	18.891	18.224	667
	<b>TOTAL</b>	<b>48.705</b>	<b>46.846</b>	<b>1.859</b>

CC.SS.SS.	MUNICIPIOS	2023	2022	VARIACIÓN
LEVANTE SUR	BEDAR	1.018	1009	9
	CARBONERAS	8.373	8.210	163
	GALLARDOS, LOS	3.034	2.991	43
	GARRUCHA	10.320	10.027	293
	MOJÁCAR	7.355	7.527	-172
	TURRE	4.224	4.067	157
	<b>TOTAL</b>	<b>34.324</b>	<b>33.831</b>	<b>493</b>

CC.SS.SS.	MUNICIPIOS	2023	2022	VARIACIÓN
LOS VELEZ	CHIRIVEL	1.549	1.511	38
	MARÍA	1.212	1.228	-16
	VÉLEZ BLANCO	1.932	1.925	7
	VÉLEZ RUBIO	6.548	6.528	20
	<b>TOTAL</b>	<b>11.241</b>	<b>11.192</b>	<b>49</b>

CC.SS.SS.	MUNICIPIOS	2023	2022	VARIACIÓN
MÁRMOL	ALBANCHEZ	680	735	-55
	CANTORIA	3.592	3.533	59
	CHERCOS	311	301	10
	CÓBDAR	207	160	47
	FINES	2.228	2.161	67
	LAROYA	197	200	-3
	LIJAR	391	383	8
	MACAEL	5.435	5.393	42
	<b>TOTAL</b>	<b>13041</b>	<b>12.866</b>	<b>175</b>

CC.SS.SS.	MUNICIPIOS	2023	2022	VARIACIÓN
PONIENTE	ENIX	592	554	38
	FELIX	765	697	68
	MOJONERA, LA	8.696	8.824	-128
	<b>TOTAL</b>	<b>10053</b>	<b>10.075</b>	<b>-22</b>

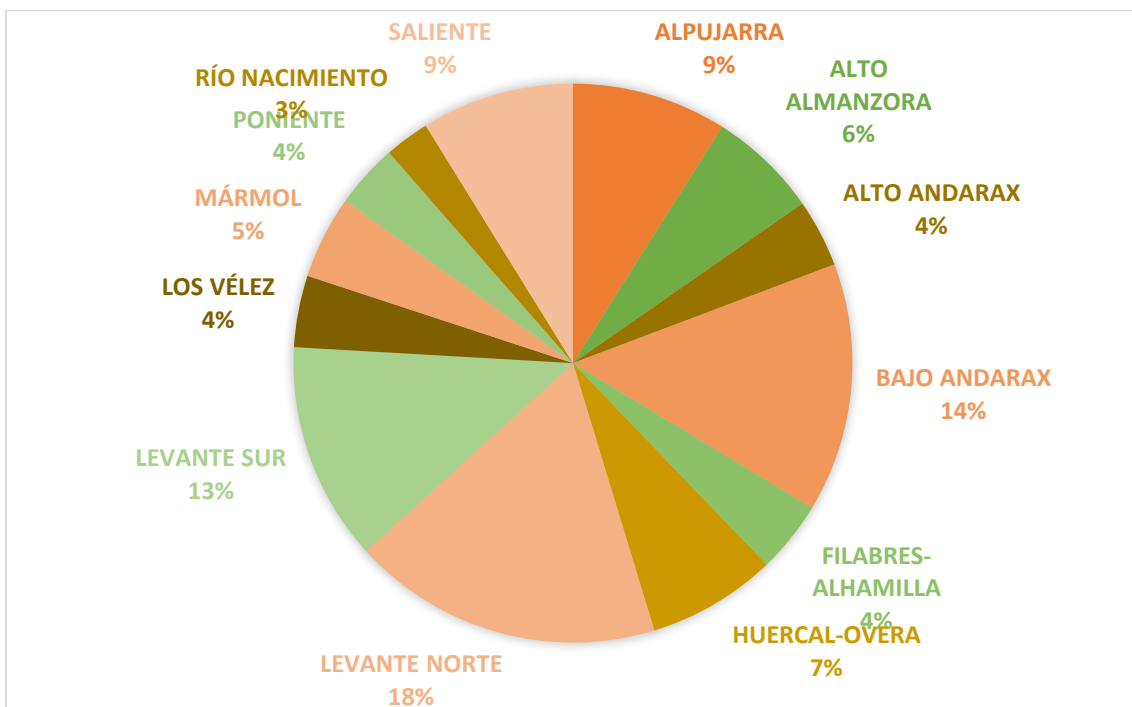
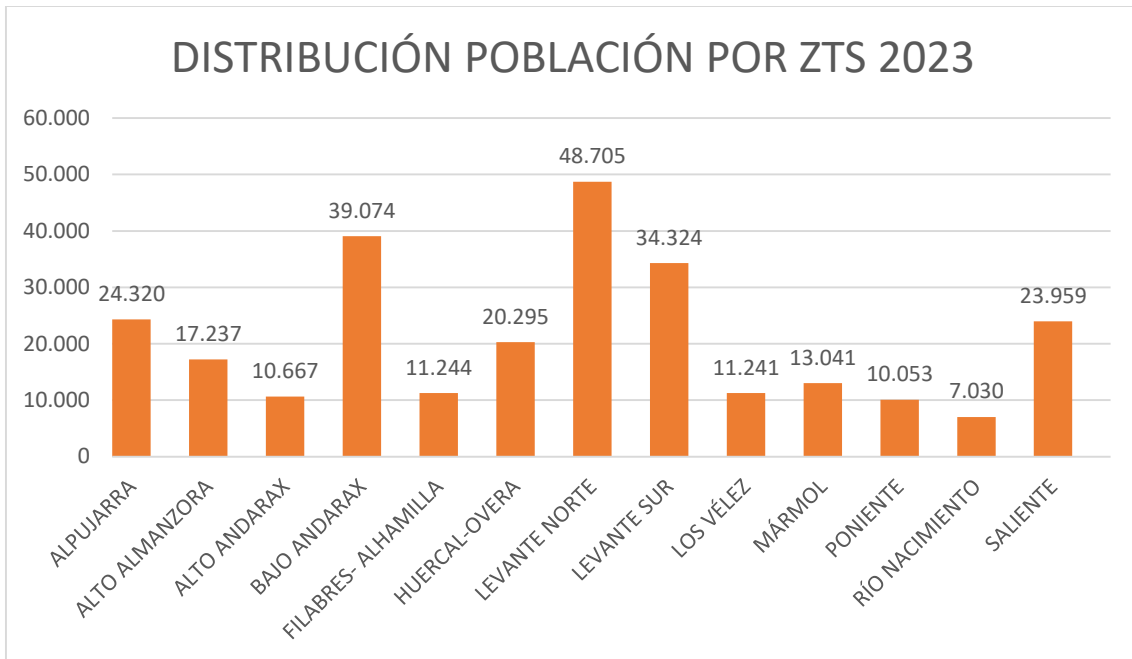
CC.SS.SS.	MUNICIPIOS	2023	2022	VARIACIÓN
RIO NACIMIENTO	ABLA	1.259	1.247	12
	ABRUCENA	1.274	1.221	53
	FIÑANA	2.021	1.978	43
	GÉRGAL	1.192	1.115	77
	NACIMIENTO	508	512	-4
	OLULA CASTRO	195	192	3
	TRES VILLAS, LAS	581	573	8
	<b>TOTAL</b>	<b>7.030</b>	<b>6.838</b>	<b>192</b>

CC.SS.SS.	MUNICIPIOS	2023	2022	VARIACIÓN
SALIENTE	ALBOX	12.413	12.087	326
	ARBOLEAS	4.450	4.532	-82
	ORIA	2.254	2.212	42
	PARTALOA	936	1.003	-67
	TABERNO	963	949	14
	ZURGENA	2.943	2.912	31
	<b>TOTAL</b>	<b>23.959</b>	<b>23.695</b>	<b>264</b>

### DISTRIBUCIÓN DE LA POBLACIÓN TOTAL EN LAS Z.T.S.

Z. B. S. S.	2023	2022	VARIACIÓN
ALPUJARRA	24.320	24.004	316
ALTO ALMANZORA	17.237	16.914	323
ALTO ANDARAX	10.667	10.435	232
BAJO ANDARAX	39.074	38.283	791
FILABRES-ALHAMILLA	11.244	11.097	147
HUERCAL-OVERA	20.295	20.093	202
LEVANTE NORTE	48.705	46.846	1.859
LEVANTE SUR	34.324	33.831	493
LOS VÉLEZ	11.241	11.192	49
MÁRMOL	13.041	12.866	175
PONIENTE	10.053	10.075	-22
RÍO NACIMIENTO	7.030	6.838	192

<b>SALIENTE</b>	23.959	23.695	264
<b>TOTAL PROVINCIAL</b>	<b>271.190</b>	<b>266.169</b>	<b>5.021</b>



Los municipios que más han aumentado, superando el parámetro de 100, son: Albox, Balanegra, Berja, Carboneras, Cuevas del Almanzora, Garrucha, Huércal de Almería, Huércal-Overa, Lucainena de las Torres, Pechina, Pulpí, Rioja, Turre, Vera y Viator.

Por otro lado, aquellos municipios que más han disminuido su población, superando el parámetro de 50, son: Albanchez, Arboleas, La Mojonera y Mojácar.

La zona básica de servicios sociales que más se ha incrementado es Levante Norte y, por el contrario, la que más ha disminuido es Poniente.

## 2. DISTRIBUCIÓN DE LA POBLACIÓN POR GRUPOS DE EDAD EN MUNICIPIOS Y Z.T.S. DE DIPUTACIÓN DE ALMERÍA

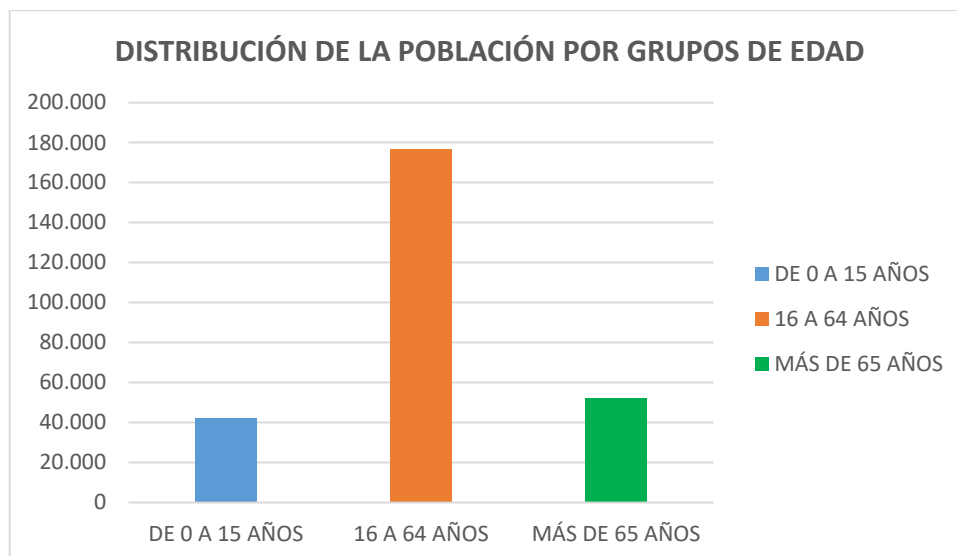
POBLACIÓN POR MUNICIPIOS, DETALLE POR GRUPOS DE EDAD

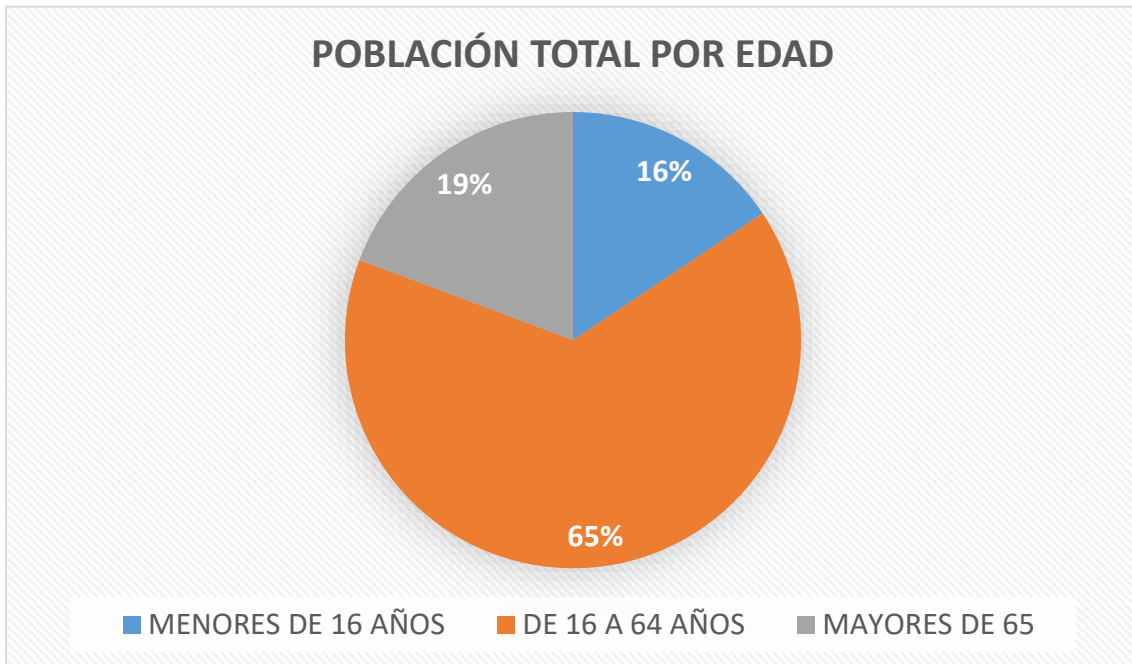
MUNICIPIO	POBLACIÓN TOTAL	POBLACIÓN 0-16 AÑOS	POBLACIÓN 16-64 AÑOS	POBLACIÓN + 65 AÑOS
ABLA	1.259	130	765	364
ABRUCENA	1.274	129	783	362
ALBÁNCHÉZ	680	51	356	273
ALBOLODUY	600	64	344	192
ALBOX	12.413	1.998	7.872	2.543
ALCOLEA	805	83	523	199
ALCÓNTAR	565	50	316	199
ALCUDIA DE MONTEAGUD	131	4	84	43
ALHABIA	714	94	476	144
ALHAMA DE ALMERÍA	3.839	621	2.479	739
ALICÚN	221	21	140	60
ALMÓCITA	209	20	144	45
ALSODUX	147	4	104	39
ANTAS	3.406	534	2.231	641
ARBOLEAS	4.450	273	2.260	1.917
ARMUÑA DE ALMANZORA	336	21	224	91
BACARES	237	7	123	107
BALANEGRA	3.018	489	2.157	372
BAYÁRCAL	332	40	206	86
BAYARQUE	221	18	132	71
BÉDAR	1.018	53	543	422
BEIRES	146	6	86	54
BENAHÁDUX	4.650	985	3.055	610
BENITAGLA	59	3	34	22
BENIZALÓN	251	16	152	83
BENTARIQUE	242	24	131	87



BERJA	12.884	2.136	8.800	1.948
CANJÁYAR	1.142	101	663	378
CANTORIA	3.592	381	2.137	1.074
CARBONERAS	8.373	1.394	5.568	1.411
CASTRO DE FILABRES	109	2	66	41
CHERCOS	311	26	197	88
CHIRIVEL	1.549	157	915	477
CÓBDAR	207	16	123	68
CUEVAS DE ALMANZORA	14.900	2.889	9.562	2.449
DALÍAS	4.186	688	2.699	799
ENIX	592	61	400	131
FELIX	765	80	532	153
FINES	2.228	340	1.543	345
FIÑANA	2.021	230	1.287	504
FONDÓN	1.094	95	724	275
GÁDOR	3.034	520	1.989	525
GALLARDOS, LOS	3.034	386	1.692	956
GARRUCHA	10.320	1.843	7.023	1.454
GÉRGAL	1.192	174	782	236
HUÉCIJA	532	69	347	116
HUÉRCAL DE ALMERÍA	18.615	3.924	13.285	1.406
HUÉRCAL-OVERA	20.295	3.432	13.198	3.665
ILLAR	451	40	294	117
INSTINCIÓN	492	73	297	122
LAROYA	197	17	135	45
LÁUJAR DE ANDARAX	1.615	223	1.002	390
LÍJAR	391	27	231	133
LUBRÍN	1.435	126	770	539
LUCAINENA	721	102	455	164
LÚCAR	832	96	518	218
MACAEL	5.435	772	3.587	1.076
MARÍA	1.212	106	734	372
MOJÁCAR	7.355	794	4.402	2.159
MOJONERA, LA	8.696	1.771	6.066	859
NACIMIENTO	508	53	333	122
OHANES	551	28	332	191
OLULA DE CASTRO	195	4	128	63
OLULA DEL RÍO	6.353	975	4.300	1.078
ORIA	2.254	189	1.280	785
PADULES	437	31	250	156
PARTALOA	936	42	480	414
PATERNA DEL RÍO	386	28	253	105
PECHINA	4.431	893	2.942	596
PULPÍ	11.508	1.936	8.113	1.459
PURCHENA	1.553	204	1.014	335
RÁGOL	302	21	171	110
RIOJA	1.621	285	1.104	232
STA. CRUZ DE MARCHENA	242	11	155	76
SANTA FE DE MONDÚJAR	503	64	329	110

SENÉS	290	5	194	91
SERÓN	2.119	218	1.301	600
SIERRO	381	30	249	102
SOMONTÍN	526	45	344	137
SORBAS	2.504	337	1.486	681
SUFLÍ	229	13	166	50
TABERNAS	3.996	570	2.657	769
TABERNO	963	139	538	286
TAHAL	378	27	235	116
TERQUE	400	34	257	109
TÍJOLA	3.504	456	2.346	702
TRES VILLAS, LAS	581	44	356	181
TURRE	4.224	611	2.511	1.102
TURRILLAS	278	23	180	75
ULEILA DEL CAMPO	833	90	494	249
URRÁCAL	381	30	242	109
VELEFIQUE	259	8	140	111
VÉLEZ BLANCO	1.932	172	1.212	548
VÉLEZ RUBIO	6.548	876	4.128	1.544
VERA	18.891	3.523	12.675	2.693
VIATOR	6.220	1.236	4.282	702
ZURGENA	2.943	296	1.612	1.035
<b>TOTAL</b>	<b>271.190</b>	<b>42.376</b>	<b>176.532</b>	<b>52.282</b>





La franja de edad que destaca es de 16-64 años. Dicha franja engloba a las personas laborables y de realización de estudios no obligatorios por lo que es un rango de edad que se moviliza y cambiar de lugar de residencia con facilidad. También se refleja el índice de población infantil y adolescente de los municipios de menos de 20.000 habitantes, donde los recursos puede ser más escasos y las familias, o tengan menos hijas e hijos, o se trasladen a otros municipios. Todo lo contrario, con la franja de edad de mayores de 65 años, quienes buscan municipios tranquilos y/o vivir en el mismo lugar que lo han hecho toda su vida.

#### POBLACIÓN POR Z.T.S, DETALLE POR GRUPOS DE EDAD MENORES 0-16 AÑOS Y MAYORES DE 65 AÑOS

Z.B.S.S.	MUNICIPIOS	POBLACIÓN TOTAL	POBLACIÓN 0-16 AÑOS	POBLACIÓN + 65 AÑOS
<b>ALPUJARRA</b>	ALCOLEA	805	83	199
	BALANEGRA	3.018	489	372
	BAYARCAL	332	40	86
	BERJA	12.884	2.136	1948
	DALIAS	4.186	688	799
	FONDON	1.094	95	275



	LAUJAR ANDARAX	1.615	223	390
	PATERNA	386	28	105
	<b>TOTAL</b>	<b>24320</b>	<b>3.782</b>	<b>4174</b>

Z.B.S.S.	MUNICIPIOS	POBLACIÓN TOTAL	POBLACIÓN 0-16 AÑOS	POBLACIÓN + 65 AÑOS
ALTO ALMANZORA	ALCONTAR	565	50	199
	ARMUÑA	336	21	91
	BACARES	237	7	107
	BAYARQUE	221	18	71
	LÚCAR	832	96	218
	OLULA DEL RIO	6.353	975	1078
	PURCHENA	1.553	204	335
	SERÓN	2.119	218	600
	SIERRO	381	30	102
	SOMONTÍN	526	45	137
	SUFLÍ	229	13	50
	TÍJOLA	3.504	456	702
	URRACAL	381	30	109
	<b>TOTAL</b>		<b>17237</b>	<b>2.163</b>

Z.B.S.S.	MUNICIPIOS	POBLACIÓN TOTAL	POBLACIÓN 0-16 AÑOS	POBLACIÓN + 65 AÑOS
ALTO ANDARAX	ALBOLODUY	600	64	192
	ALHABIA	714	94	144
	ALHAMA	3.839	621	739
	ALICUN	221	21	60
	ALMOCITA	209	20	45
	ALSODUX	147	4	39
	BEIRES	146	6	54
	BENTARIQUE	242	24	87
	CANJÁYAR	1.142	101	378

	HUÉCIJA	532	69	116
	ILLAR	451	40	117
	INSTINCIÓN	492	73	122
	OHANES	551	28	191
	PADULES	437	31	156
	RAGOL	302	21	110
	SANTA CRUZ	242	11	76
	TERQUE	400	34	109
	<b>TOTAL</b>	<b>10667</b>	<b>1.262</b>	<b>2735</b>

Z.B.S.S.	MUNICIPIOS	POBLACIÓN TOTAL	POBLACIÓN 0-16 AÑOS	POBLACIÓN + 65 AÑOS
<b>BAJO ANDARAX</b>	BENAHADUX	4.650	985	610
	GADOR	3.034	520	525
	HUERCAL ALMERÍA	18.615	3.924	1.406
	PECHINA	4.431	893	596
	RIOJA	1.621	285	232
	STA. FE	503	64	110
	VIATOR	6.220	1.236	702
	<b>TOTAL</b>	<b>39.074</b>	<b>7.907</b>	<b>4.181</b>

Z.B.S.S.	MUNICIPIOS	POBLACIÓN TOTAL	POBLACIÓN 0-16 AÑOS	POBLACIÓN + 65 AÑOS
<b>FILABRES-ALHAMILLA</b>	ALCUDIA	131	4	43
	BENITAGLA	59	3	22
	BENIZALÓN	251	16	83
	CASTRO DE FILABRES	109	2	41
	LUBRÍN	1.435	126	539
	LUCAINENA	721	102	164
	SENÉS	290	5	91
	SORBAS	2.504	337	681
	TABERNAS	3.996	570	769

	TAHAL	378	27	116
	TURRILLAS	278	23	75
	ULEILA DEL CAMPO	833	90	249
	VELEFIQUE	259	8	111
	<b>TOTAL</b>	<b>11244</b>	<b>1.313</b>	<b>2984</b>

Z.B.S.S.	MUNICIPIOS	POBLACIÓN TOTAL	POBLACIÓN 0-16 AÑOS	POBLACIÓN + 65 AÑOS
H.O	HUERCAL-OVERA	20.425	3.432	3.665
	<b>TOTAL</b>	<b>20.425</b>	<b>3.432</b>	<b>3.665</b>

Z.B.S.S.	MUNICIPIOS	POBLACIÓN TOTAL	POBLACIÓN 0-16 AÑOS	POBLACIÓN + 65 AÑOS
LEVANTE NORTE	ANTAS	3.417	534	641
	CUEVAS ALMANZORA	15.023	2.889	2.449
	PULPÍ	11.247	1.936	1.459
	VERA	18.919	3.523	2.693
	<b>TOTAL</b>	<b>48.606</b>	<b>8.882</b>	<b>7.242</b>

Z.B.S.S.	MUNICIPIOS	POBLACIÓN TOTAL	POBLACIÓN 0-16 AÑOS	POBLACIÓN + 65 AÑOS
LEVANTE SUR	BEDAR	1.018	53	422
	CARBONERAS	8.373	1.394	1.411
	GARRUCHA	3.034	386	956
	GALLARDOS, LOS	10.320	1.843	1.454
	MOJÁCAR	7.355	794	2.159
	TURRE	4.224	611	1.102
	<b>TOTAL</b>	<b>34.324</b>	<b>5.081</b>	<b>7.504</b>

Z.B.S.S.	MUNICIPIOS	POBLACIÓN TOTAL	POBLACIÓN 0-16 AÑOS	POBLACIÓN + 65 AÑOS
LOS VÉLEZ	CHIRIVEL	1.549	157	477
	MARÍA	1.212	106	372
	VÉLEZ BLANCO	1.932	172	548
	VÉLEZ RUBIO	6.458	876	1.544
	<b>TOTAL</b>	<b>11.151</b>	<b>1.311</b>	<b>2.941</b>

Z.B.S.S.	MUNICIPIOS	POBLACIÓN TOTAL	POBLACIÓN 0-16 AÑOS	POBLACIÓN + 65 AÑOS
MÁRMOL	ALBANCHEZ	680	51	273
	CANTORIA	3.592	381	1074
	CHERCOS	311	26	88
	CÓBDAR	207	16	68
	FINES	2.228	340	345
	LAROYA	197	17	45
	LIJAR	391	27	133
	MACAEL	5.435	772	1076
	<b>TOTAL</b>	<b>13041</b>	<b>1.630</b>	<b>3102</b>

Z.B.S.S.	MUNICIPIOS	POBLACIÓN TOTAL	POBLACIÓN 0-16 AÑOS	POBLACIÓN + 65 AÑOS
PONIENTE	ENIX	592	61	131
	FELIX	765	80	153
	MOJONERA, LA	8.696	1.771	859
	<b>TOTAL</b>	<b>10053</b>	<b>1.912</b>	<b>1.143</b>

Z.B.S.S.	MUNICIPIOS	POBLACIÓN TOTAL	POBLACIÓN 0-16 AÑOS	POBLACIÓN + 65 AÑOS
<b>RÍO NACIMIENTO</b>	ABLA	1.259	130	364
	ABRUCENA	1.274	129	362
	FIÑANA	2.021	230	504
	GÉRGAL	1.192	174	236
	NACIMIENTO	508	53	122
	OLULA DE CASTRO	195	4	63
	TRES VILLAS, LAS	581	44	181
	<b>TOTAL</b>	<b>7.030</b>	<b>764</b>	<b>1.832</b>

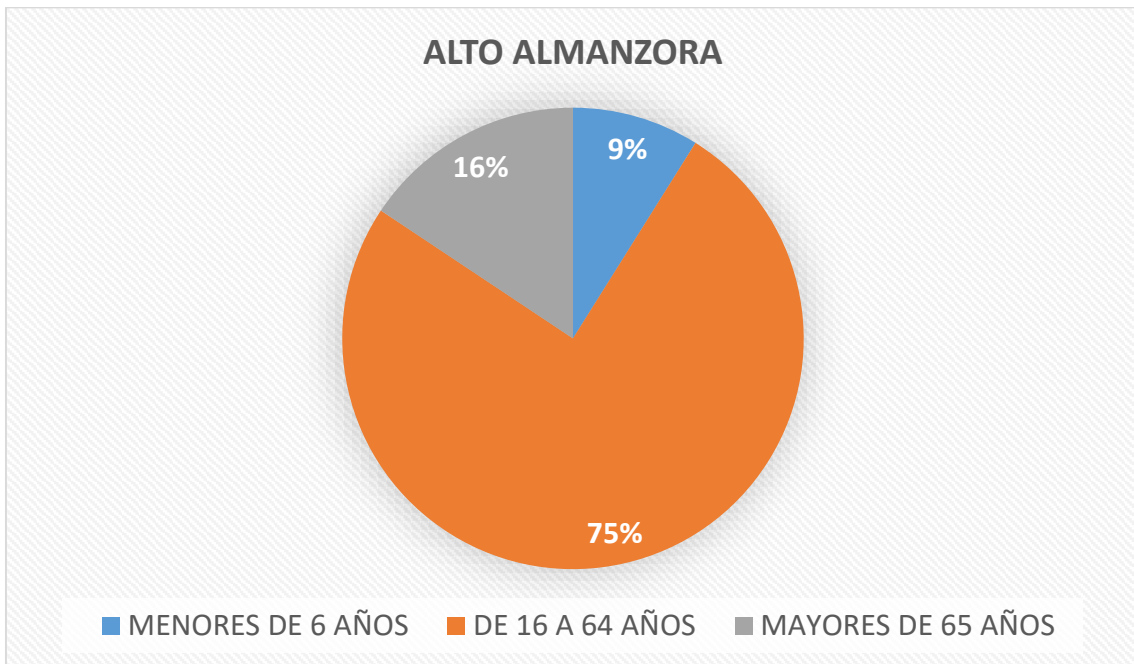
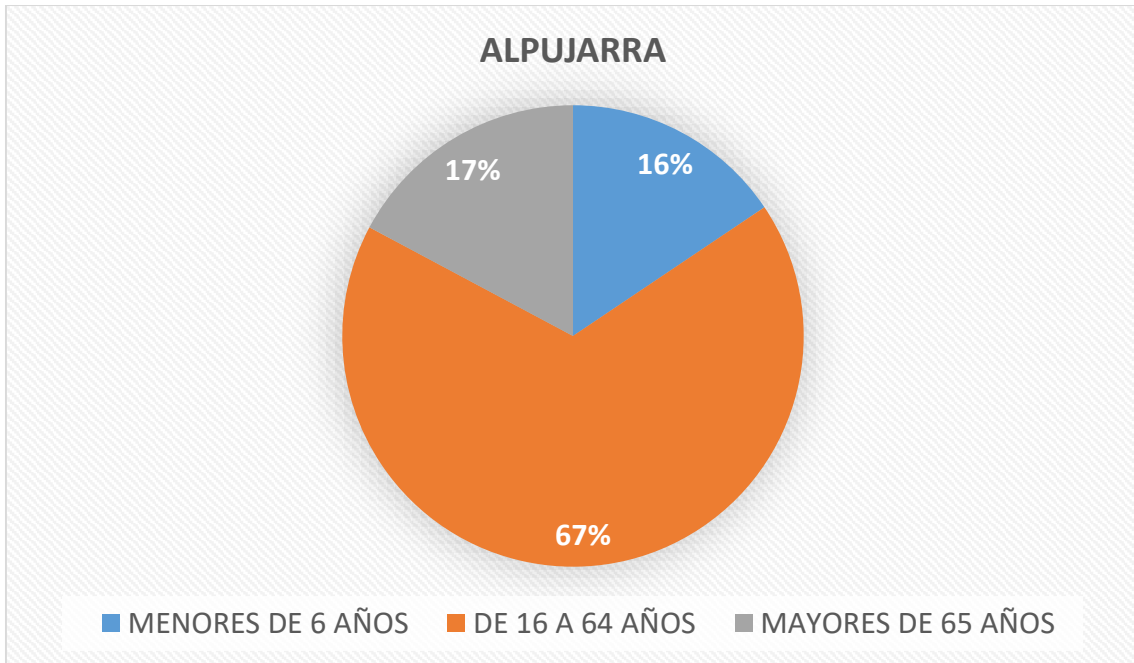
Z.B.S.S.	MUNICIPIOS	POBLACIÓN TOTAL	POBLACIÓN 0-16 AÑOS	POBLACIÓN + 65 AÑOS
<b>SALIENTE</b>	ALBOX	12.413	1.998	2.543
	ARBOLEAS	4.450	273	1.917
	ORIA	2.254	189	785
	PARTALOA	936	42	414
	TABERNO	963	139	286
	ZURGENA	2.943	296	1.035
	<b>TOTAL</b>	<b>23.959</b>	<b>2.937</b>	<b>6.980</b>

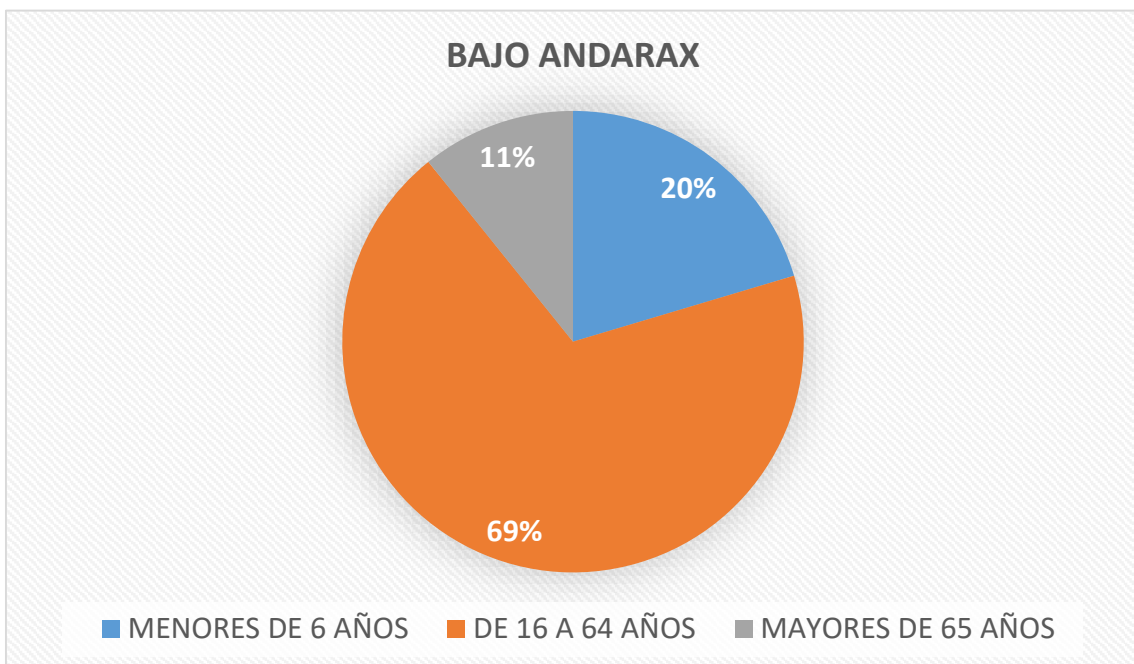
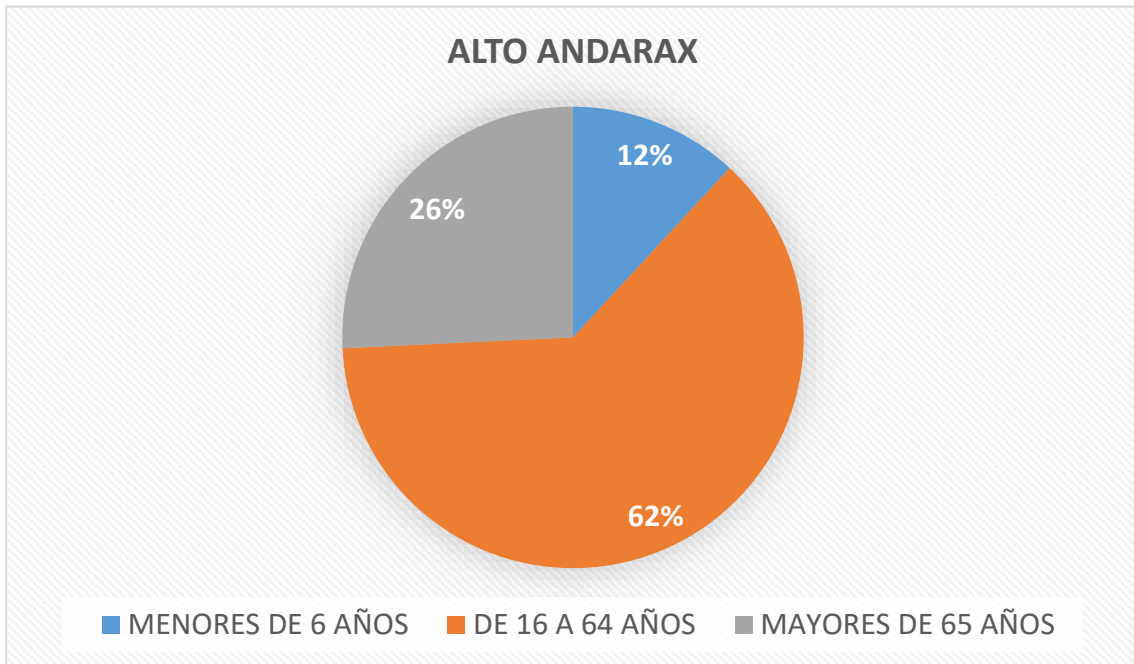
Z. B. S. S.	POBLACIÓN TOTAL	POBLACIÓN 0-16 AÑOS	POBLACIÓN + 65 AÑOS
ALPUJARRA	24.320	3.782	4.174
ALTO ALMANZORA	17.237	2.163	3.799
ALTO ANDARAX	10.667	1.262	2.735
BAJO ANDARAX	39.074	7.907	4.181
FILABRES-ALHAMILLA	11.244	1.313	2.984
HUERCAL-OVERA	20.425	3.432	3.665
LEVANTE NORTE	48.606	8.882	7.242
LEVANTE SUR	34.324	5.081	7.504
LOS VÉLEZ	11.151	1.311	2.941
MÁRMOL	13.041	1.630	3.102
PONIENTE	10.053	1.912	1.143
RÍO NACIMIENTO	7.030	764	1.832
SALIENTE	23.959	2.937	6.980
<b>TOTAL PROVINCIAL</b>	<b>271.131</b>	<b>42.376</b>	<b>52.282</b>

La zona básica en la que predominan las y los menores de 16 años es Levante Norte y las personas mayores de 65 años destaca Levante Sur.

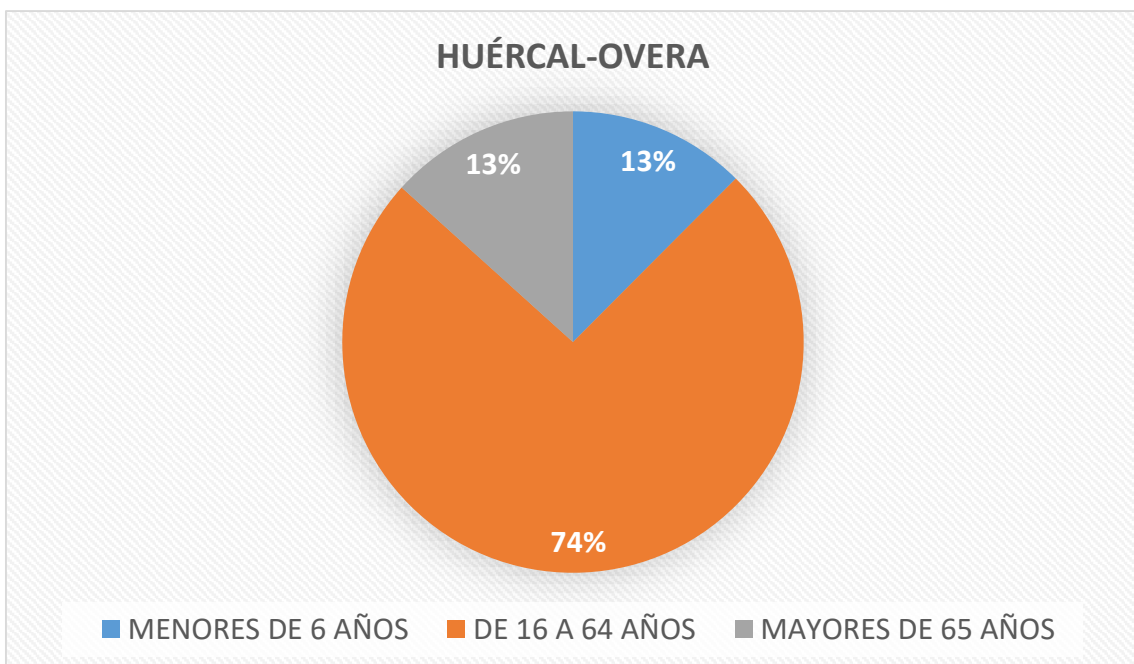
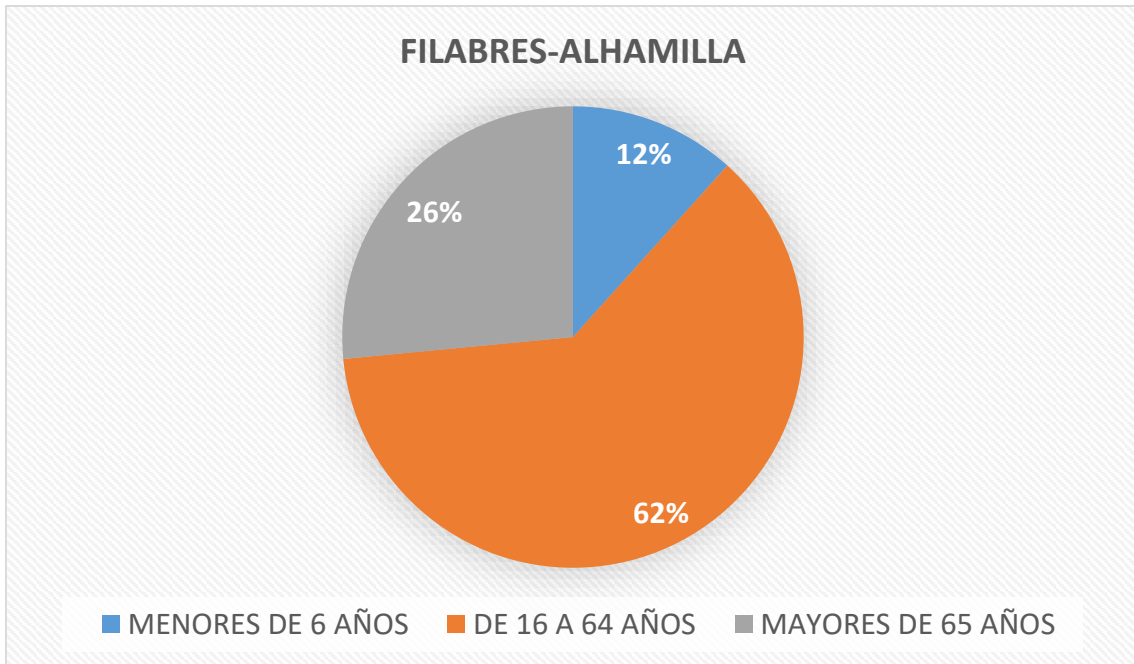
Sumando ambos parámetros, la zona básica que destaca es Levante Norte.

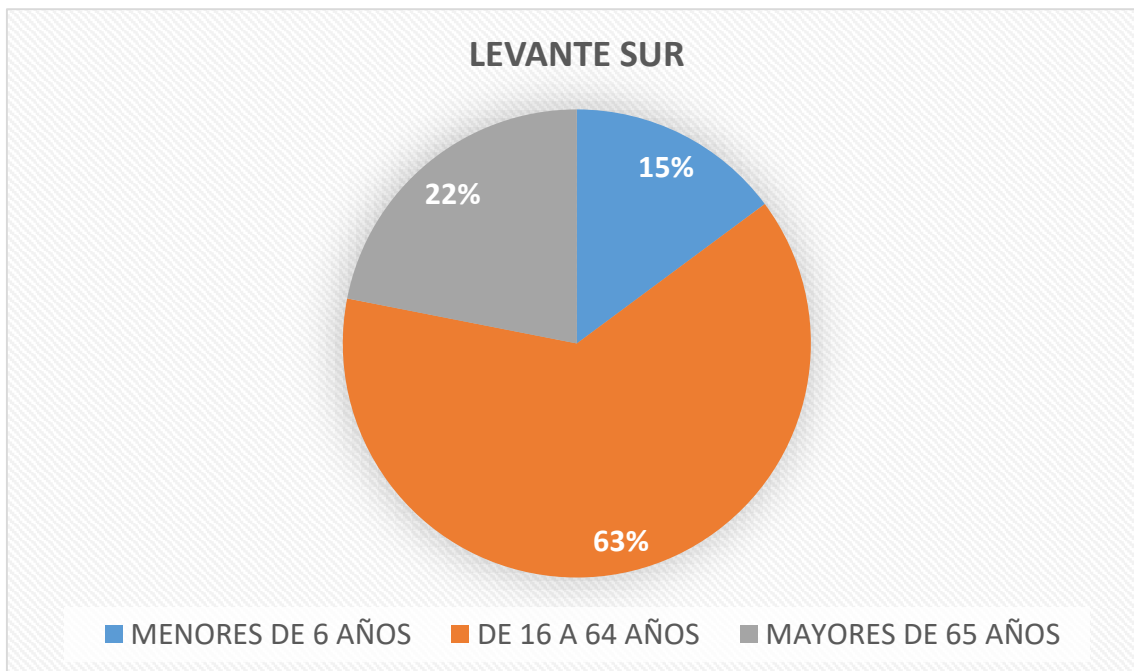
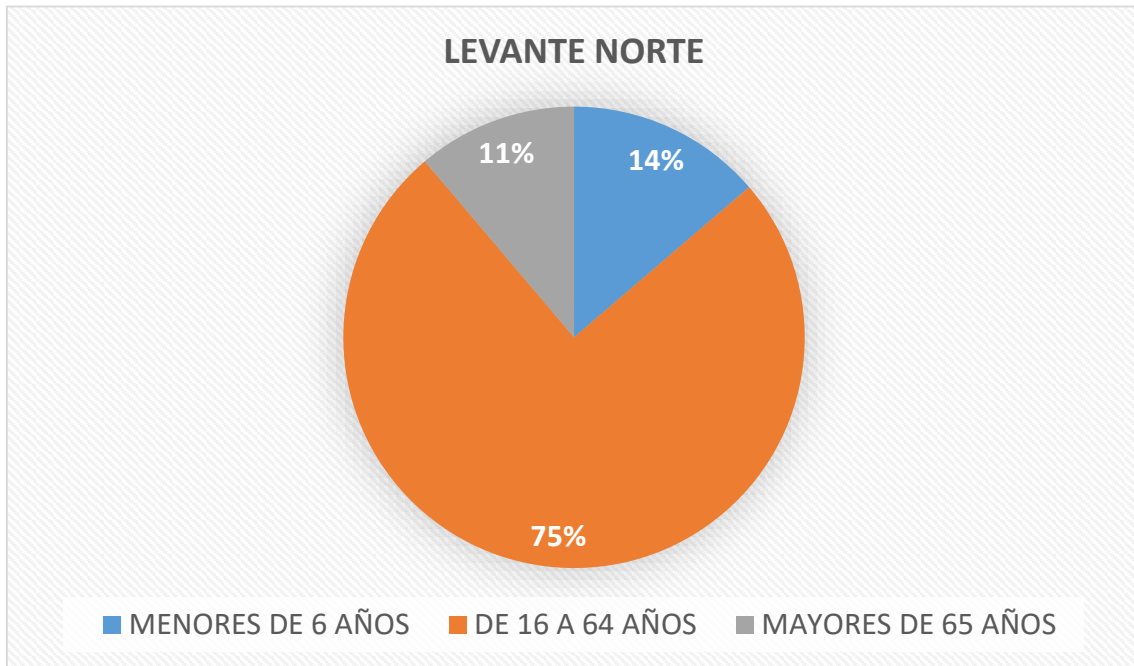
A continuación, se muestran los porcentajes de población por zona básica.

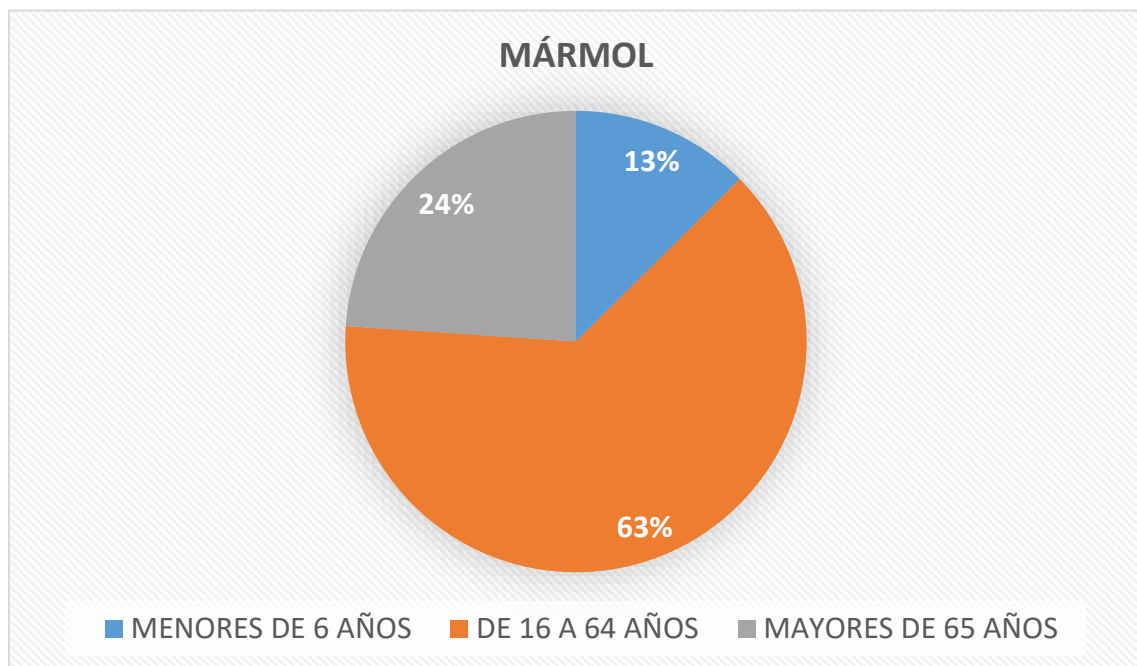
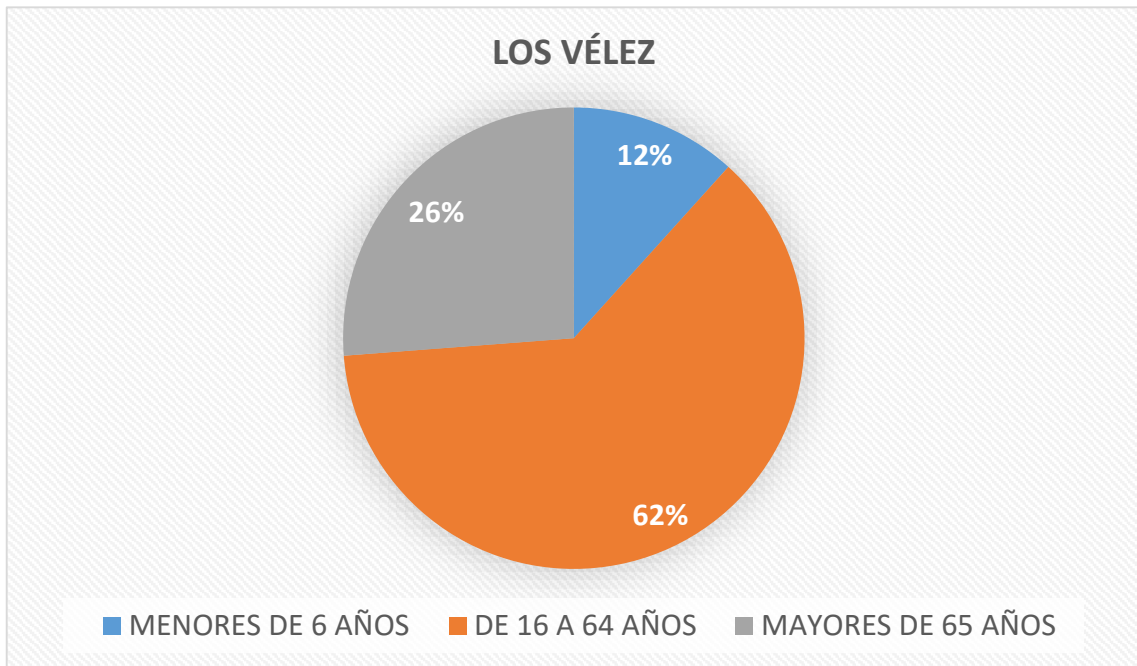


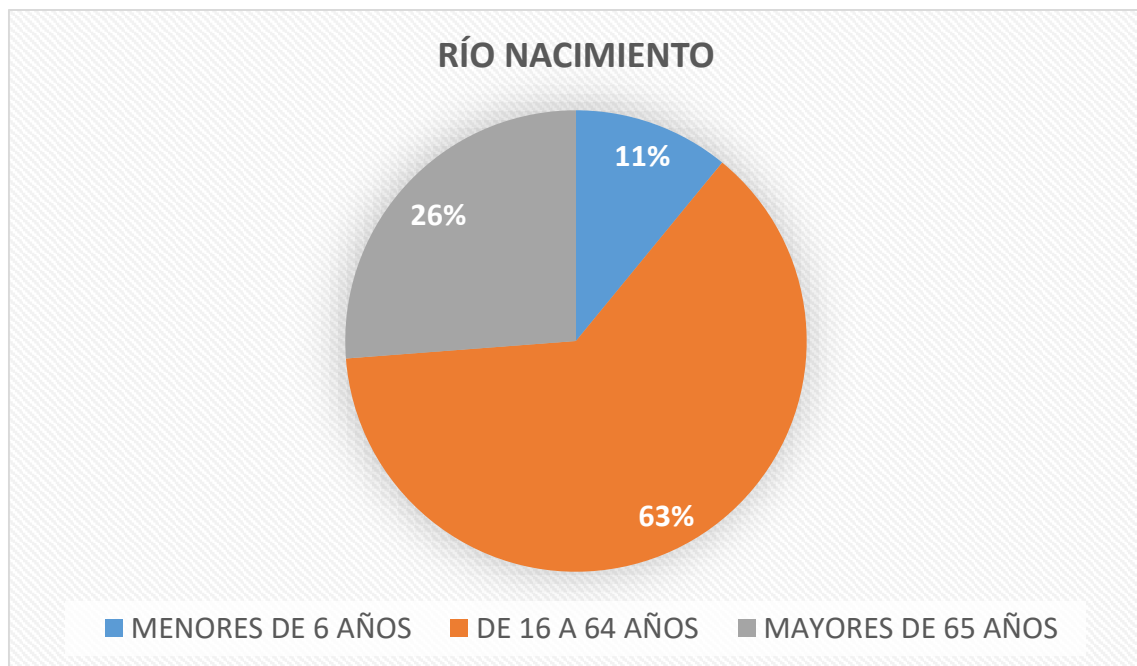
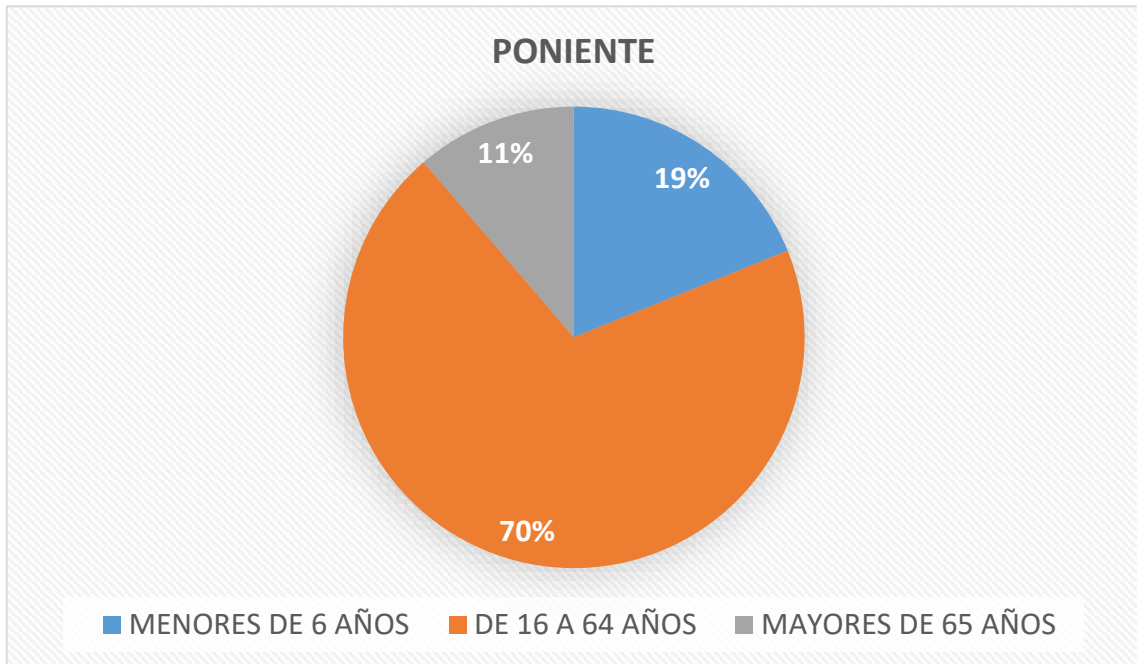


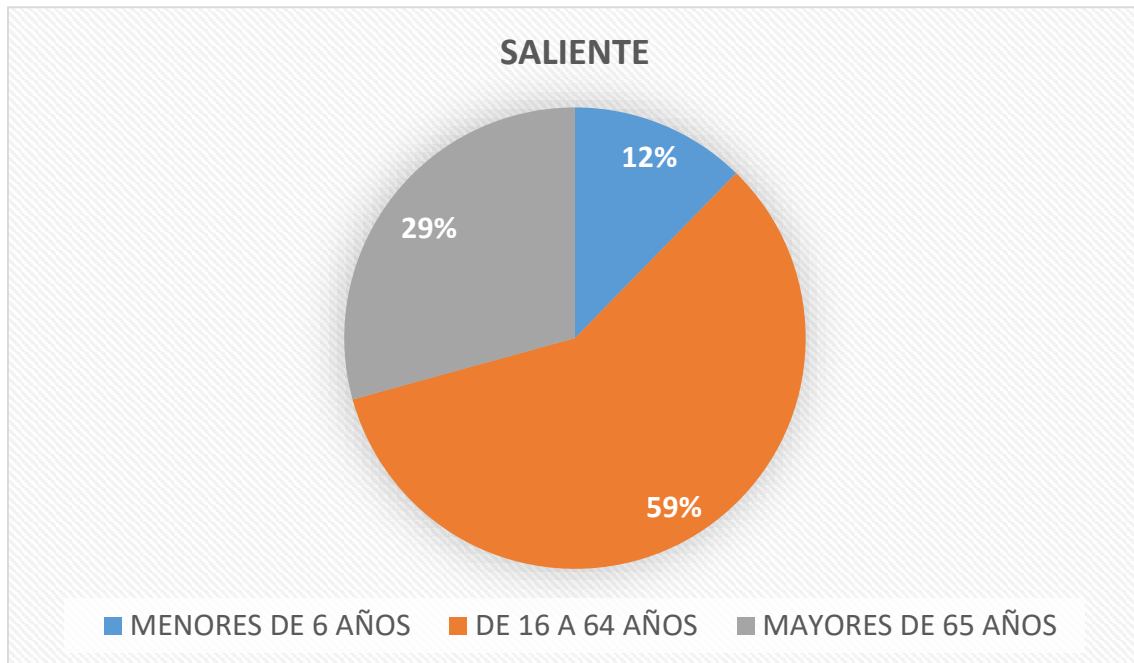












### 3. POBLACIÓN EN LAS Z.T.S. DE LA DIPUTACIÓN DE ALMERÍA: MENORES DE 0-16 AÑOS

DISTRIBUCIÓN DE LA POBLACIÓN DE 0-16 AÑOS POR MUNICIPIOS

MUNICIPIO	POBLACIÓN 0-16 AÑOS
ABLA	130
ABRUCENA	129
ALBANCHEZ	51
ALBOLODUY	64
ALBOX	1.998
ALCOLEA	83
ALCÓNTAR	50
ALCUDIA DE MONTEAGUD	4
ALHABIA	94
ALHAMA DE ALMERÍA	621
ALICÚN	21
ALMÓCITA	20
ALSODUX	4
ANTAS	534
ARBOLEAS	273
ARMUÑA DE ALMANZORA	21
BACARES	7



BALANEGRA	489
BAYÁRCAL	40
BAYARQUE	18
BÉDAR	53
BEIRES	6
BENAHADUX	985
BENITAGLA	3
BENIZALON	16
BENTARIQUE	24
BERJA	2.136
CANJÁYAR	101
CANTORIA	381
CARBONERAS	1.394
CASTRO DE FILABRES	2
CHERCOS	26
CHIRIVEL	157
CÓBDAR	16
CUEVAS DE ALMANZORA	2.889
DALIAS	688
ENIX	61
FELIX	80
FINES	340
FIÑANA	230
FÓNDON	95
GÁDOR	520
GALLARDOS, LOS	386
GARRUCHA	1.843
GÉRGAL	174
HUÉCIJA	69
HUÉRCAL DE ALMERÍA	3.924
HUEÉRCAL-OVERA	3.432
ILLAR	40
INSTINCIÓN	73
LAROYA	17
LÁUJAR DE ANDARAX	223
LIJAR	27
LUBRÍN	126
LUCAINENA DE TORRES	102
LÚCAR	96
MACAEL	772
MARÍA	106
MOJÁCAR	794
MOJONERA, LA	1.771
NACIMIENTO	53
OHANES	28

OLULA DE CASTRO	4
OLULA DEL RÍO	975
ORIA	189
PADULES	31
PARTALOA	42
PATERNA DEL RÍO	28
PECHINA	893
PULPÍ	1.936
PURCHENA	204
RÁGOL	21
RIOJA	285
STA. CRUZ DE MARCHENA	11
STA. FE DE MONDUJAR	64
SENÉS	5
SERÓN	218
SIERRO	30
SOMONTÍN	45
SORBAS	337
SUFLÍ	13
TABERNAS	570
TABERNO	139
TAHAL	27
TERQUE	34
TÍJOLA	456
TRES VILLAS, LAS	44
TURRE	611
TURRILLAS	23
ULEILA DEL CAMPO	90
URRÁCAL	30
VELEFIQUE	8
VÉLEZ BLANCO	172
VÉLEZ RUBIO	876
VERA	3.523
VIATOR	1.236
ZURGENA	296
<b>TOTAL</b>	<b>42.376</b>

Los municipios con menores de 16 años que tienen un mayor número, superando el parámetro de 1.000, son: Albox, Berja, Carboneras, Garrcuha, Huércal de Almería, Huércal-Overa, La Mojónera, Pulpí, Vera y Viator.

Por el contrario, aquellos que tienen un número por debajo de 15, son: Velefique, Suffí, Senés, Santa Cruz de Marchena, Olula de Castro, Castro de Filabres, Benitagla, Beires, Bacares, Alsodux y Alcadía de Monteagud.

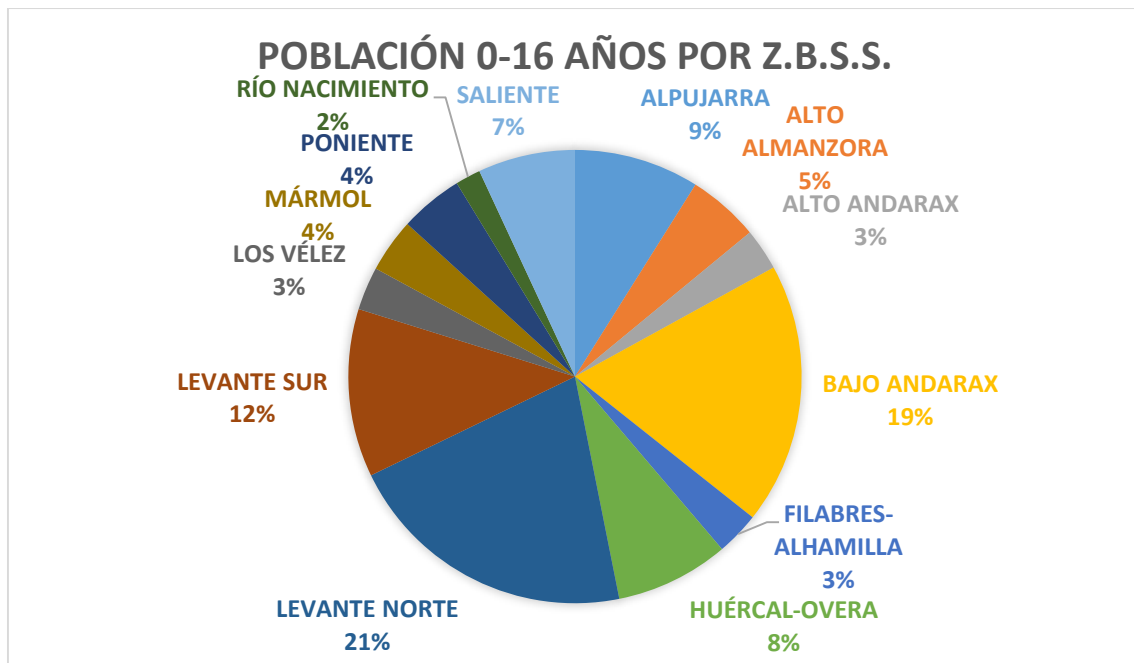
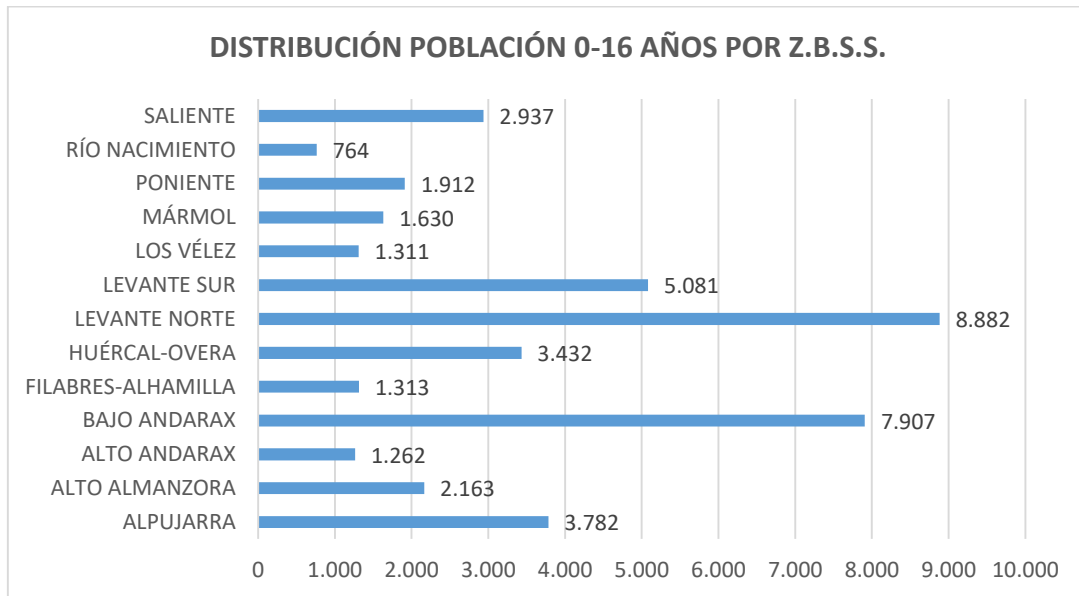
POBLACIÓN 0-16 AÑOS, DETALLE POR Z.T.S DIPUTACIÓN DE ALMERÍA

Z. B. S. S.	POBLACIÓN TOTAL 0-16 AÑOS	HOMBRES	MUJERES
ALPUJARRA	3.782	1.976	1.806
ALTO ALMANZORA	2.163	1.105	1.058
ALTO ANDARAX	1.262	661	520
BAJO ANDARAX	7.907	4.097	3.810
FILABRES- ALHAMILLA	1.313	661	652
HUERCAL- OVERA	3.432	1.768	1.664
LEVANTE NORTE	8.882	4.563	4.319
LEVANTE SUR	5.081	2.671	2.410
LOS VÉLEZ	1.311	657	654
MÁRMOL	1.630	856	774
PONIENTE	1.912	960	952
RÍO NACIMIENTO	764	404	360
SALIENTE	2.937	1.502	1.435
<b>TOTAL</b>	<b>42.376</b>	<b>21.881</b>	<b>20.414</b>



Respecto al sexo predominante en la población de 0 a 16 años son los hombres los que destacan, siendo mínima la diferencia con las mujeres.

En la zona básica donde existe mayor diferencia es Bajo Andarax.



## 4. POBLACIÓN EN LAS Z.T.S. DE LA DIPUTACIÓN DE ALMERÍA: PERSONAS MAYORES DE 65 AÑOS

PERSONAS MAYORES DE 65 AÑOS, DETALLE POR MUNICIPIOS

MUNICIPIO	POBLACIÓN MAYOR DE 65 AÑOS
ABLA	364
ABRUCENA	362
ALBANCHEZ	273
ALBOLODUY	192
ALBOX	2.543
ALCOLEA	199
ALCÓNTAR	199
ALCUDIA DE MONTEAGUD	43
ALHABÍA	144
ALHAMA DE ALMERÍA	739
ALICÚN	60
ALMÓCITA	45
ALSODUX	39
ANTAS	641
ARBOLEAS	1.917
ARMUÑA DE ALMANZORA	91
BACARES	107
BALANEGRA	372
BAYÁRCAL	86
BAYARQUE	71
BÉDAR	422
BEIRES	54
BENAHADUX	610
BENITAGLA	22
BENIZALÓN	83
BENTARIQUE	87
BERJA	1.948
CANJÁYAR	378
CANTORIA	1.074
CARBONERAS	1.411

MUNICIPIO	POBLACIÓN MAYOR DE 65 AÑOS
CASTRO DE FILABRES	41
CHERCOS	88
CHIRIVEL	477
CÓBDAR	68
CUEVAS DE ALMANZORA	2.449
DALIAS	799
ENIX	131
FELIX	153
FINES	345
FIÑANA	504
FONDÓN	275
GÁDOR	525
GALLARDOS, LOS	956
GARRUCHA	1.454
GÉRGAL	236
HUÉCIJA	116
HUÉRCAL DE ALMERIA	1.406
HUÉRCAL-OVERA	3.665
ILLAR	117
INSTINCIÓN	122
LAROYA	45
LÁUJAR DE ANDARAX	390
LÍJAR	133
LUBRÍN	539
LUCAINENA DE LAS TORRES	164
LÚCAR	218
MACAEL	1.076
MARÍA	372
MOJÁCAR	2.159
MOJONERA, LA	859
NACIMIENTO	122
OHANES	191
OLULA DE CASTRO	63
OLULA DEL RÍO	1.078

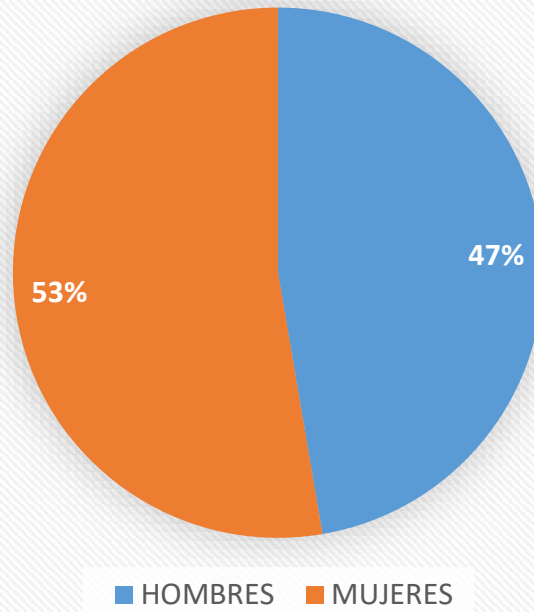
MUNICIPIO	POBLACIÓN MAYOR DE 65 AÑOS
ORIA	785
PADULES	156
PARTALOA	414
PATERNA DEL RÍO	105
PECHINA	596
PULPÍ	1.459
PURCHENA	335
RÁGOL	110
RIOJA	232
SANTA CRUZ DE MARCHENA	76
SANTA FÉ DE MONDÚJAR	110
SENÉS	91
SERÓN	600
SIERRO	102
SOMONTÍN	137
SORBAS	681
SUFLÍ	50
TABERNAS	769
TABERNO	286
TAHAL	116
TERQUE	109
TÍJOLA	702
TRES VILLAS, LAS	181
TURRE	1.102
TURRILLAS	75
ULEILA DEL CAMPO	249
URRÁCAL	109
VELEFIQUE	111
VÉLEZ-BLANCO	548
VÉLEZ RUBIO	1.544
VERA	2.693
VIATOR	702
ZURGENA	1.035
<b>TOTAL</b>	<b>52.282</b>

Los municipios que más población de 65 años tiene, con un parámetro de más de 1.000, son: Albox, Arboleas, Berja, Cantoria, Carboneras, Cuevas del Almanzora, Garrucha, Huércal de Almería, Huércal-Overa, Macael, Mojácar, Olula del Río, Pulpí, Turre, Vélez-Rubio, Vera y Zurgena.

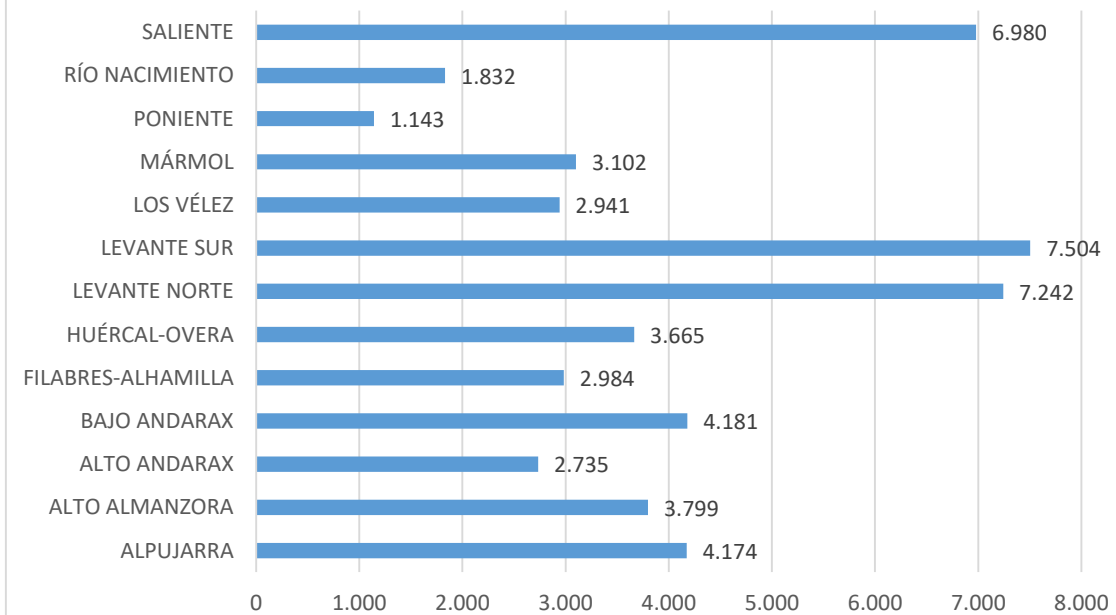
POBLACIÓN MAYOR DE 65 AÑOS, DETALLE POR Z.B.S.S  
DIPUTACIÓN DE ALMERÍA

<b>POBLACIÓN MAYOR 65 AÑOS</b>			
<b>Z.B.S.S</b>	<b>TOTAL</b>	<b>HOMBRES</b>	<b>MUJERES</b>
ALPUJARRA	4.174	1.870	2.304
ALTO ALMANZORA	3.799	1.788	2.011
ALTO ANDARAX	2.735	1.211	1.524
BAJO ANDARAX	4.181	1.915	2.266
FILABRES-ALHAMILLA	2.984	1.389	1.595
HUÉRCAL-OVERA	3.665	1.672	1.993
LEVANTE NORTE	7.242	3.499	3.743
LEVANTE SUR	7.504	3.704	3.800
LOS VÉLEZ	2.941	1.352	1.589
MÁRMOL	3.102	1.459	1.643
PONIENTE	1.143	563	580
RIO NACIMIENTO	1.832	884	948
SALIENTE	6.980	3.433	3.547
<b>TOTAL</b>	<b>52.282</b>	<b>24.739</b>	<b>27.543</b>

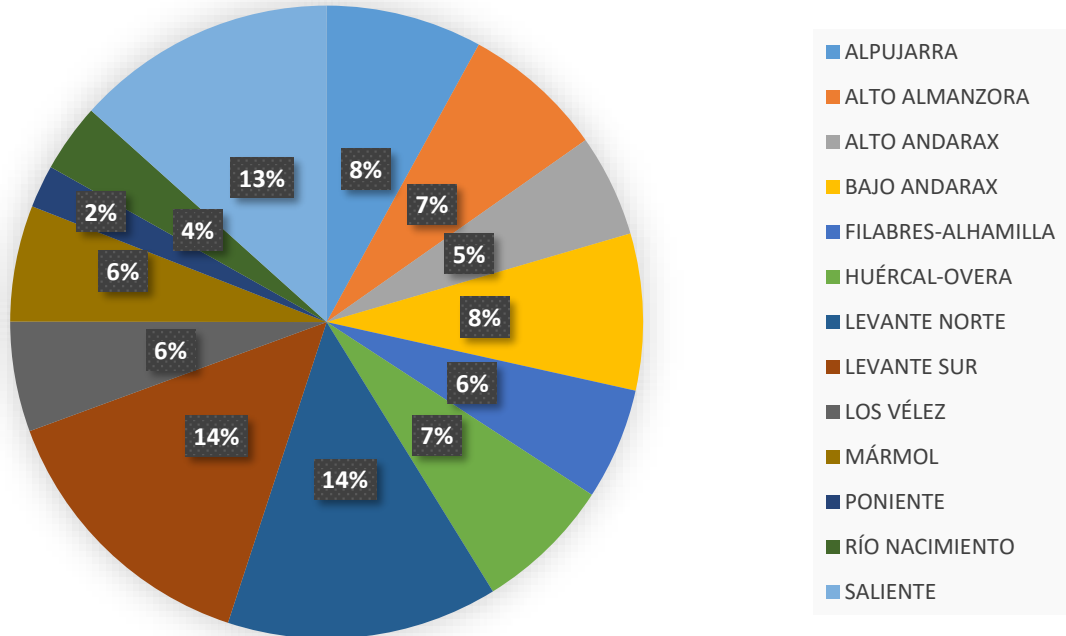
### POBLACIÓN MAYOR DE 65 AÑOS POR SEXO



### DISTRIBUCIÓN DE POBLACIÓN MAYOR DE 65 AÑOS POR Z.B.S.S.



### POBLACIÓN MAYOR DE 65 AÑOS POR Z.B.S.S.



La zona básica de servicios sociales con mayor número de personas mayores de 65 años es Levante Sur. Habiendo, en general, más mujeres que hombres. Haciéndose notar que la esperanza de vida es mayor en ellas que en ellos.

### 5. POBLACIÓN EN LAS Z.T.S. DE LA DIPUTACIÓN DE ALMERÍA: PERSONAS MAYORES DE 80 AÑOS

PERSONAS MAYORES DE 80 AÑOS, DETALLE POR MUNICIPIOS

MUNICIPIO	POBLACIÓN MAYOR DE 80 AÑOS
ABLA	137
ABRUCENA	117
ALBANCHEZ	76
ALBOLODUY	75
ALBOX	637
ALCOLEA	61
ALCÓNTAR	71
ALCUDIA DE MONTEAGUD	5
ALHABÍA	38



ALHAMA DE ALMERÍA	210
ALICÚN	19
ALMÓCITA	14
ALSODUX	9
ANTAS	195
ARBOLEAS	306
ARMUÑA DE ALMANZORA	33
BACARES	36
BALANEGRA	88
BAYÁRCAL	20
BAYARQUE	22
BÉDAR	91
BEIRES	23
BENAHADUX	158
BENITAGLA	10
BENIZALÓN	16
BENTARIQUE	20
BERJA	541
CANJÁYAR	139
CANTORIA	281
CARBONERAS	273
CASTRO DE FILABRES	12
CHERCOS	25
CHIRIVEL	204
CÓBDAR	19
CUEVAS DE ALMANZORA	547
DALIAS	225
ENIX	20
FELIX	40
FINES	92
FIÑANA	154
FONDÓN	100
GÁDOR	130
GALLARDOS, LOS	188
GARRUCHA	328
GÉRGAL	78
HUÉCIJA	44
HUÉRCAL DE ALMERIA	301
HUÉRCAL-OVERA	990





ILLAR	41
INSTINCIÓN	44
LAROYA	10
LÁUJAR DE ANDARAX	123
LÍJAR	35
LUBRÍN	178
LUCAINENA DE LAS TORRES	38
LÚCAR	53
MACAEL	282
MARÍA	138
MOJÁCAR	393
MOJONERA, LA	195
NACIMIENTO	41
OHANES	74
OLULA DE CASTRO	21
OLULA DEL RÍO	296
ORIA	239
PADULES	52
PARTALOA	73
PATERNA DEL RÍO	29
PECHINA	139
PULPÍ	338
PURCHENA	98
RÁGOL	19
RIOJA	61
SANTA CRUZ DE MARCHENA	21
SANTA FÉ DE MONDÚJAR	29
SENÉS	33
SERÓN	218
SIERRO	23
SOMONTÍN	34
SORBAS	188
SUFLÍ	7
TABERNAS	207
TABERNO	107
TAHAL	29
TERQUE	45
TÍJOLA	231
TRES VILLAS, LAS	50

TURRE	256
TURRILLAS	18
ULEILA DEL CAMPO	85
URRÁCAL	29
VELEFIQUE	35
VÉLEZ-BLANCO	184
VÉLEZ RUBIO	477
VERA	508
VIATOR	138
ZURGENA	202
<b>TOTAL</b>	<b>13.382</b>

El estudio sociodemográfico ha reflejado cuáles son los municipios de Diputación de Almería más longevos, aquellos en los que hay más personas mayores de 80 años.

Los municipios con más de 300 personas mayores de 80 años son: Albox, Arboleas, Berja, Garrucha, Huércal de Almería, Huércal-Overa, Mojácar, Vélez Rubio y Vera.

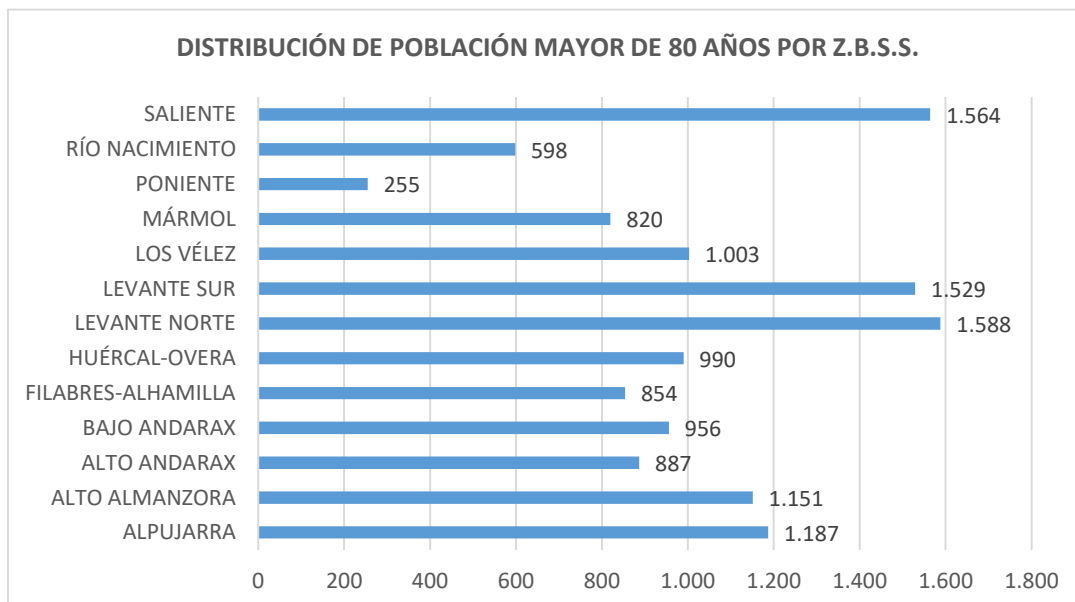
POBLACIÓN MAYOR DE 80 AÑOS, DETALLE POR Z.B.S.S  
DIPUTACIÓN DE ALMERÍA

Z. B. S. S.	POBLACIÓN TOTAL MÁS 80 AÑOS	HOMBRES	MUJERES
ALPUJARRA	1.187	424	763
ALTO ALMANZORA	1.151	465	686
ALTO ANDARAX	887	337	550
BAJO ANDARAX	956	362	594
FILABRES- ALHAMILLA	854	333	521
HUERCAL- OVERA	990	389	601
LEVANTE NORTE	1.588	611	977
LEVANTE SUR	1.529	706	823

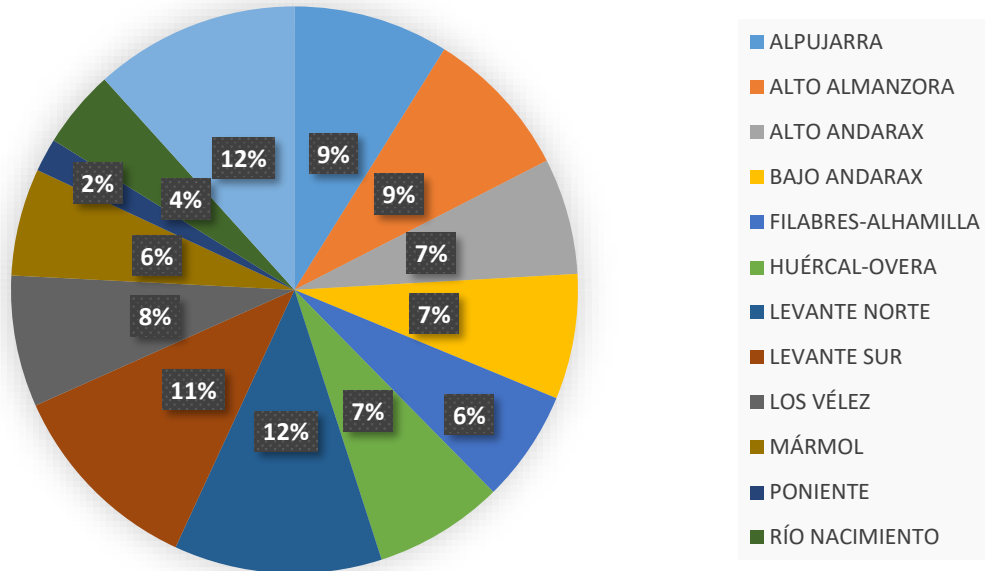
<b>LOS VÉLEZ</b>	1.003	398	605
<b>MÁRMOL</b>	820	346	474
<b>PONIENTE</b>	255	105	150
<b>RÍO NACIMIENTO</b>	598	235	363
<b>SALIENTE</b>	1.564	696	868
<b>TOTAL</b>	<b>13.382</b>	<b>5.407</b>	<b>7.975</b>

La zona básica de servicios sociales en la que habita un mayor número de personas mayores de 80 es Levante Norte, y, por el contrario, en la que menos hay es en Poniente.

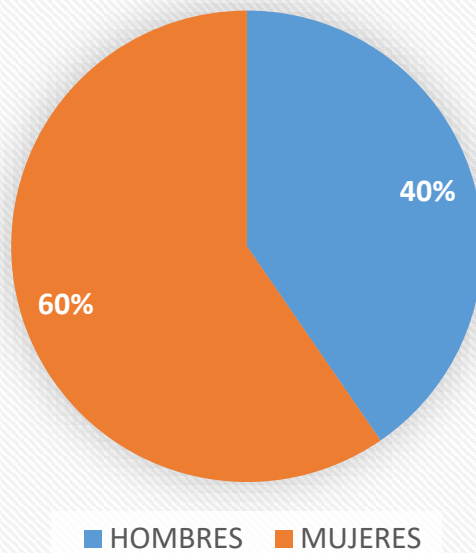
En esta franja de edad, sigue habiendo un mayor número de mujeres que de hombres, dando razón a que las mujeres tienen mayor esperanza de vida.

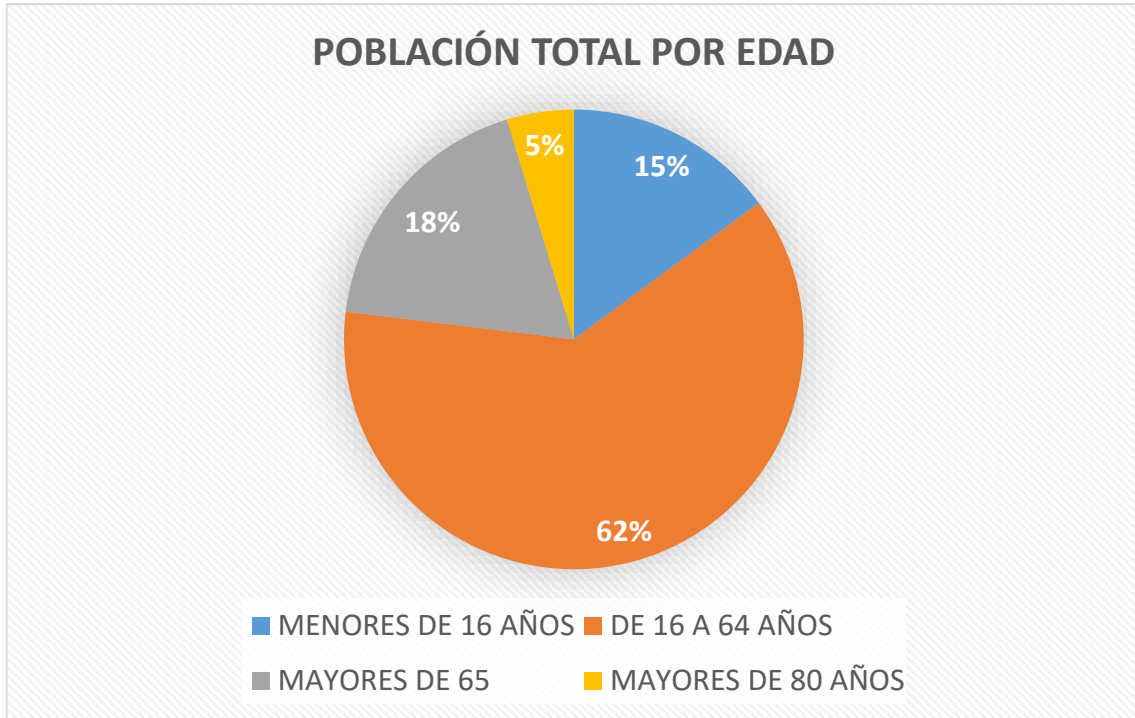


### POBLACIÓN MAYOR DE 80 AÑOS POR Z.B.S.S.



### POBLACIÓN MAYOR DE 80 AÑOS POR SEXO





La mayoría de la población mayor de 80 años son mujeres con un 60%. Notándose más aún la esperanza de vida que tienen frente a los hombres. Siendo aún esta franja de edad el 5% de la población total.