

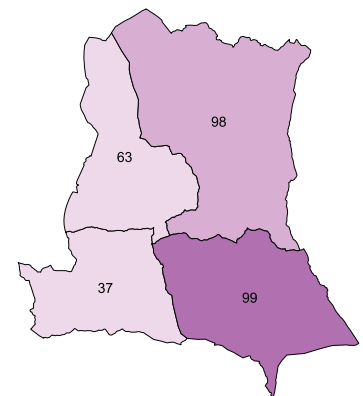
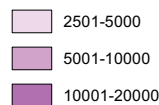
Características de las Comarcas de Almería

1. Comarca de Los Vélez

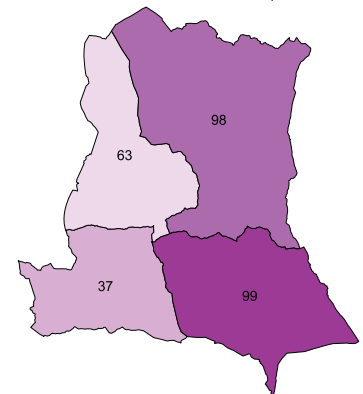
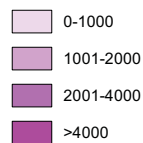


Compuesta por 4 municipios, es la comarca histórica sin discusión de la Provincia de Almería. La actividad económica responde a una de las **más autosuficientes de nuestra provincia. Dada la extensión de sus términos** municipales esta comarca presenta la menor densidad de población de la provincia. Se observa un aumento significativo de viviendas en los cuatro municipios, no teniendo por tanto municipios menores de 2.500 habitantes de PEM. Además, en esta comarca los núcleos de población y las entidades singulares representan un modo habitacional subrayable. **Vélez Rubio** es el centro neurálgico y administrativo de dicha zona, ofreciendo una oferta cultural notable, como ejemplo: el Museo Comarcal Velezano Miguel Guirao. **Vélez Blanco** es uno no de los pueblos más singulares de Andalucía Oriental, con: **el parque natural de Sierra de María - Los Vélez y el castillo - alcázar de los Fajardo**, monumento señero del Renacimiento. Así mismo cuenta con pinturas rupestres, pinares, espléndidos paisajes, aguas de manantial, etc. Destacar el impulso que **Chirivel** ha dado a su economía y oferta cultural en la última década con ejemplos tan interesantes como: El Museo del Esparto, único en Europa.

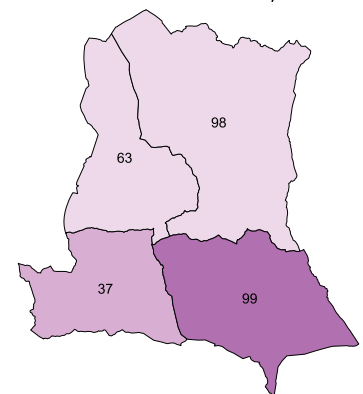
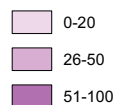
Nº de habitantes por intervalos



Nº de viviendas por intervalos



Densidad de población





▶ Vélez Rubio



▶ Chirivel



▶ María



▶ Vélez Blanco



1. Comarca de Los Vélez

- Comarca Los Vélez
- Núcleos Principales
- Núcleos Secundarios



2. Comarca del Almanzora Oeste



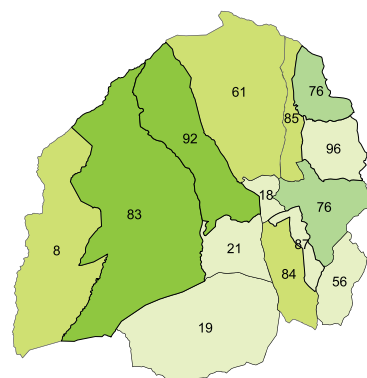

Esta comarca cuenta con 13 municipios de diferentes tipologías socioeconómicas, desde el corte más tradicional, como **Urrácal** o **Somontín**, hasta las que gozan de una economía más moderna, desarrollada en los últimos 30 años y basada en el turismo rural o la industria cárnica, como pueden ser **Serón** o **Tíjola**.

Existen seis municipios con menos de 1000 habitantes de PEM, cuatro de los cuales tienen menos de 25 de índice de densidad de población. Estos son ejemplos de los problemas de despoblación del mundo rural a los que nos enfrentamos en las zonas de interior, como **Bacares** o **Bayarque**.

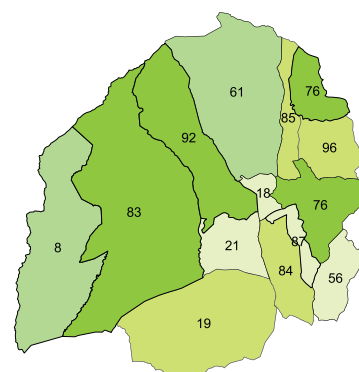
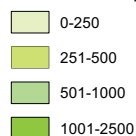
Alcóntar y especialmente Serón son muestra de municipios con un nutrido grupo de núcleos de población tradicionales. Este último además cuenta a lo largo de todo su término municipal de Entidades Singulares.

La balsa de Cela, desde el fondo del valle, constituye una sugerente visita, pues se trata de una surgencia hidrotermal. Serón es uno de los diez municipios más pintorescos de la provincia de Almería, según fuentes turísticas, siendo Las Menas, uno de sus núcleos de población más visitados, guarda los restos del antiguo esplendor minero, entorno transformado en uno de los lugares de mayor atractivo para el turismo rural.

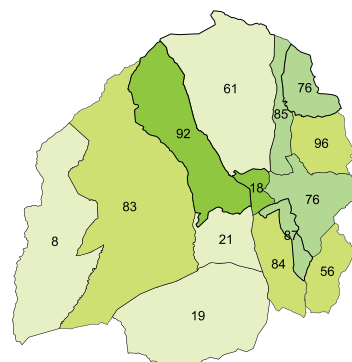
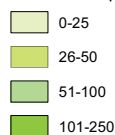
Nº de habitantes por intervalos



Nº de viviendas por intervalos



Densidad de población





► Urracal



► Tíjola



► Bacaes

2. Comarca del Almanzora Oeste





3. Comarca del Almanzora Este



Es la comarca con más contrastes, formada por 13 municipios. Por un lado están: **Macael, Cantoría, Albox, Fines y Olula del Río**, que soportan el cinturón industrial producto de la holgada economía de que goza esta zona, fundamentalmente de la industria del mármol, atrayendo un montante de población migrante significativo. De otro lado están municipios como **Chercos** y **Cóbdar** que representan a los municipios más despoblados de esta zona.

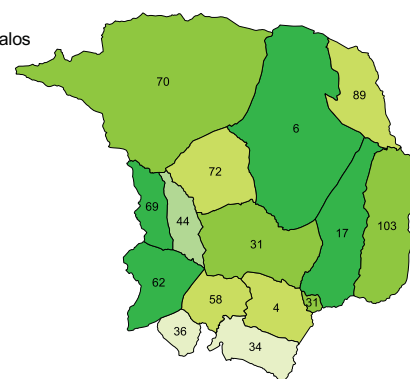

Albox ha pasado a tener en esta explotación 40 núcleos y 24 entidades singulares, como consecuencia de un exhaustivo análisis del territorio.

Partaloa, con los asentamientos de residentes británicos no solo han mantenido la población, si no que la ha elevado sustancialmente, hasta el punto de ser el municipio de la provincia con más residentes extranjeros (69 %)

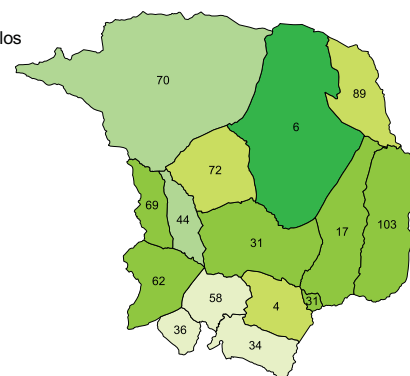

Arboleas ha incrementado su población en los últimos años significativamente en todo su territorio, en sus 20 núcleos y 53 % de residentes extranjeros.

Olula de Río mantiene su apuesta cultural y como consecuencia turística, es la consolidación del **Museo Casa Ibáñez** con el novedoso espacio **Mujer del Almanzora**.

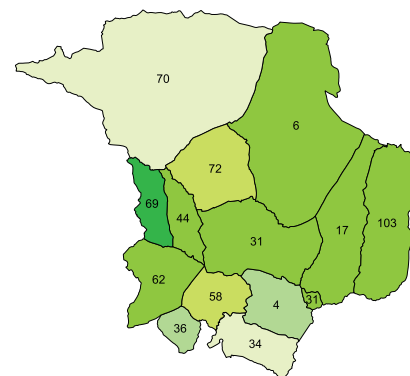
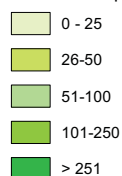
Nº de habitantes por intervalos



Nº de viviendas por intervalos



Densidad de población





▶ Tahal



▶ Cantoria



▶ Sufi



▶ Chercos

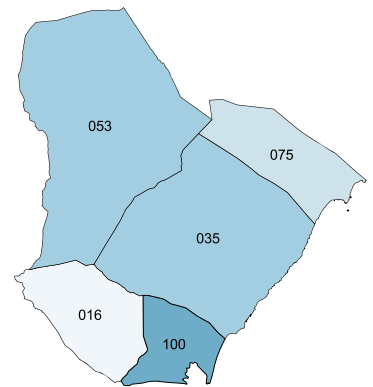
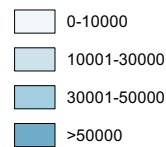


4. Comarca Levante Norte

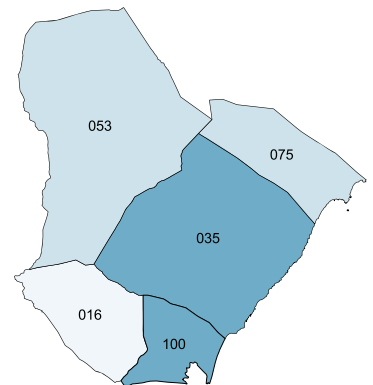
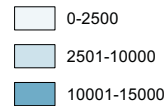


Está integrada por 5 municipios muy marcados por su ubicación de costa o interior. **Vera** sostiene una densidad de población cercana a 900 hab./Km², una de las más altas de la provincia. **Pulpí** también ha incrementado sus viviendas y habitantes, arrojando un 37 % de población extranjera. **Cuevas del Almanzora** y **Huércal Overa** constituyen los centros administrativos de la comarca, incluyendo en este último el único Hospital en la provincia, en municipios menores de 50.000 habitantes censados. Las economías de ambos están muy apoyadas en la agricultura tradicional y los transportes. De ellos emanan dos redes de núcleos de población y entidades singulares muy nutridas, de los más altos de la provincia. Destacar que en Cuevas del Almanzora, su pasado minero, yacimientos arqueológicos, así como su litoral, constituyen los pilares de sus señas de identidad. En la plaza de la libertad se alza **el Castillo del Marqués de los Vélez**. En la actualidad alberga el **Museo de Arte Contemporáneo Antonio Manuel Campoy**, además del **Museo Arqueológico**. Antas es el municipio de esta comarca con características **más tradicionales**, con más de 6.600 habitantes de PEM. Destacar **La zona Arqueológica de El Argar y La Gerundia**.

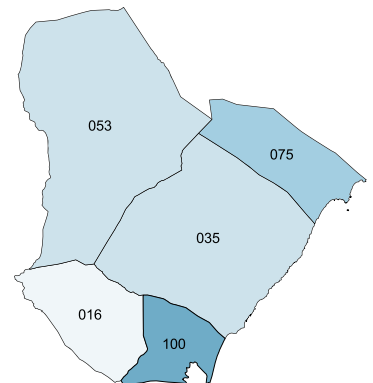
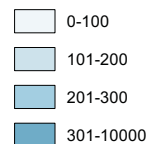
Nº de habitantes por intervalos



Nº de viviendas por intervalos



Densidad de población





▶ Antas



▶ Guzamara (Cuevas Del Almanzora)



▶ Vera

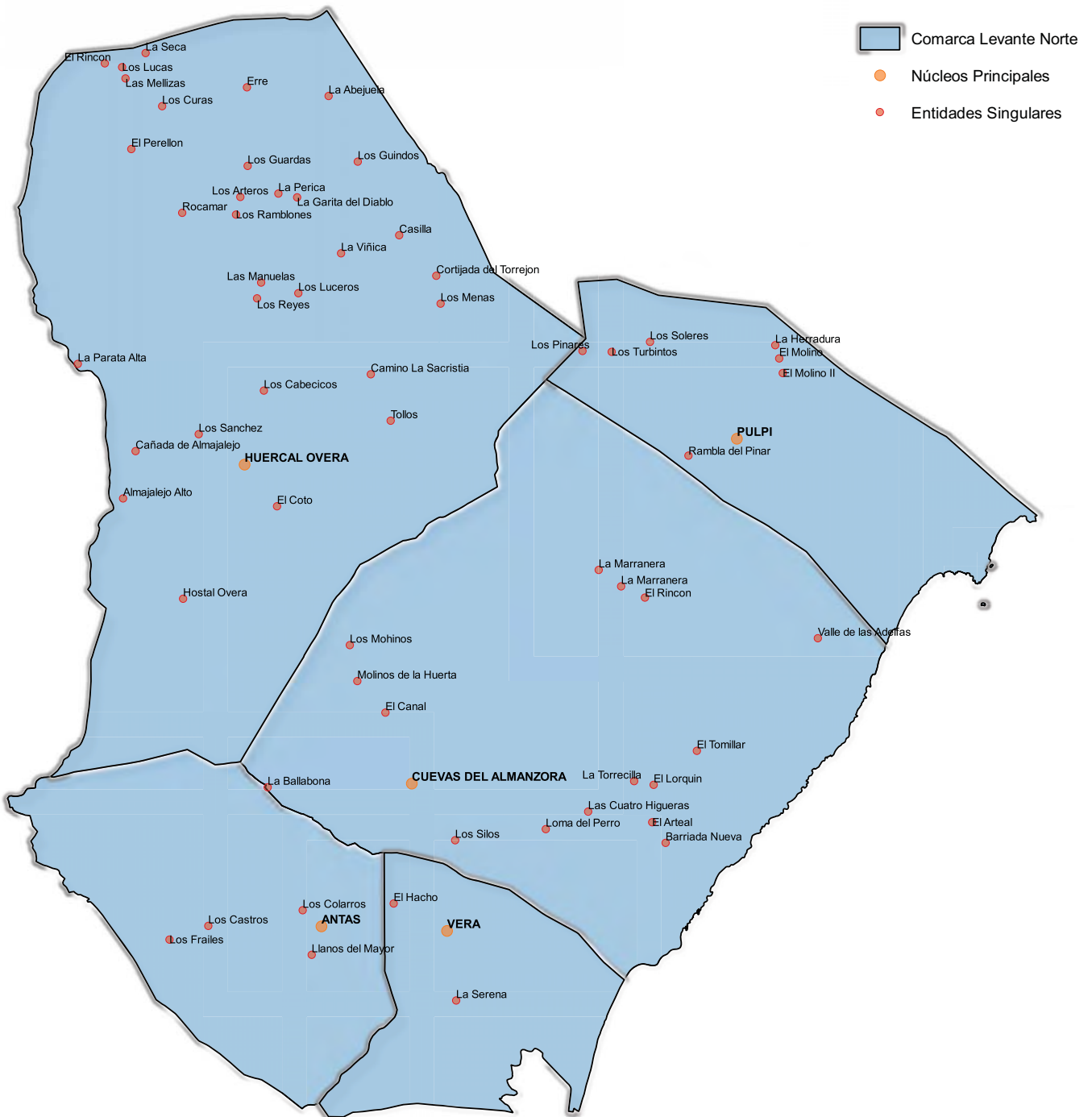


▶ Terreros (Pulpi)



4. Comarca Levante Norte





5. Comarca Levante Sur



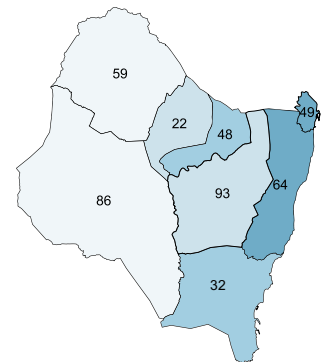
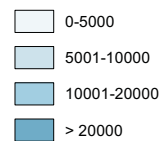
Esta comarca suma 8 municipios cuyo elemento dinamizador es la costa. **Garrucha, Mojácar y Carboneras** forman el trío de municipios de litoral, y que se distinguen significativamente de los cinco de interior. Garrucha, con el término municipal

más pequeño de la provincia, cuenta con más 23.000 Hab./Km2 de PEM, con la densidad de población más alta de nuestro territorio. Mojácar es un municipio emblemático en nuestra provincia por su atracción turística. Por ello soporta más de cinco veces su población censal en la época estival, superando los 33.000 habitantes. **Sorbas** tiene uno de los términos municipales más extensos de la provincia, contando con 35 núcleos de población además de 11 entidades singulares. Su turismo de interior con las visitas a sus **Karts**, únicos en España y la explotación de las canteras de yeso.

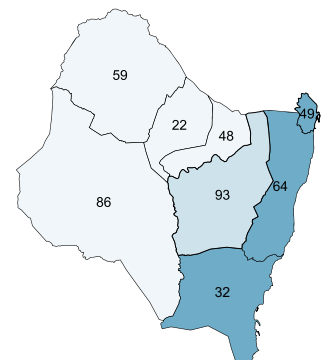
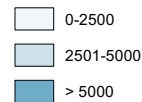
Lubrín cuenta con 26 núcleos de población y 20 entidades singulares.

Los Gallardos conforma su pasado sobre la explotación minera de la Sierra Almagrera a principios del S. XIX. **Bédar** cuenta con la PEM más pequeña de la zona, algo más de 2.700 habitantes. Es una de las pocas poblaciones del levante almeriense donde todavía existen las típicas construcciones moriscas realizadas en termoarcilla.

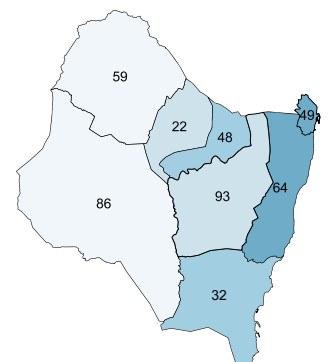
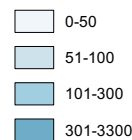
Nº de habitantes por intervalos



Nº de viviendas por intervalos



Densidad de población





► Mojácar



► Sorbas



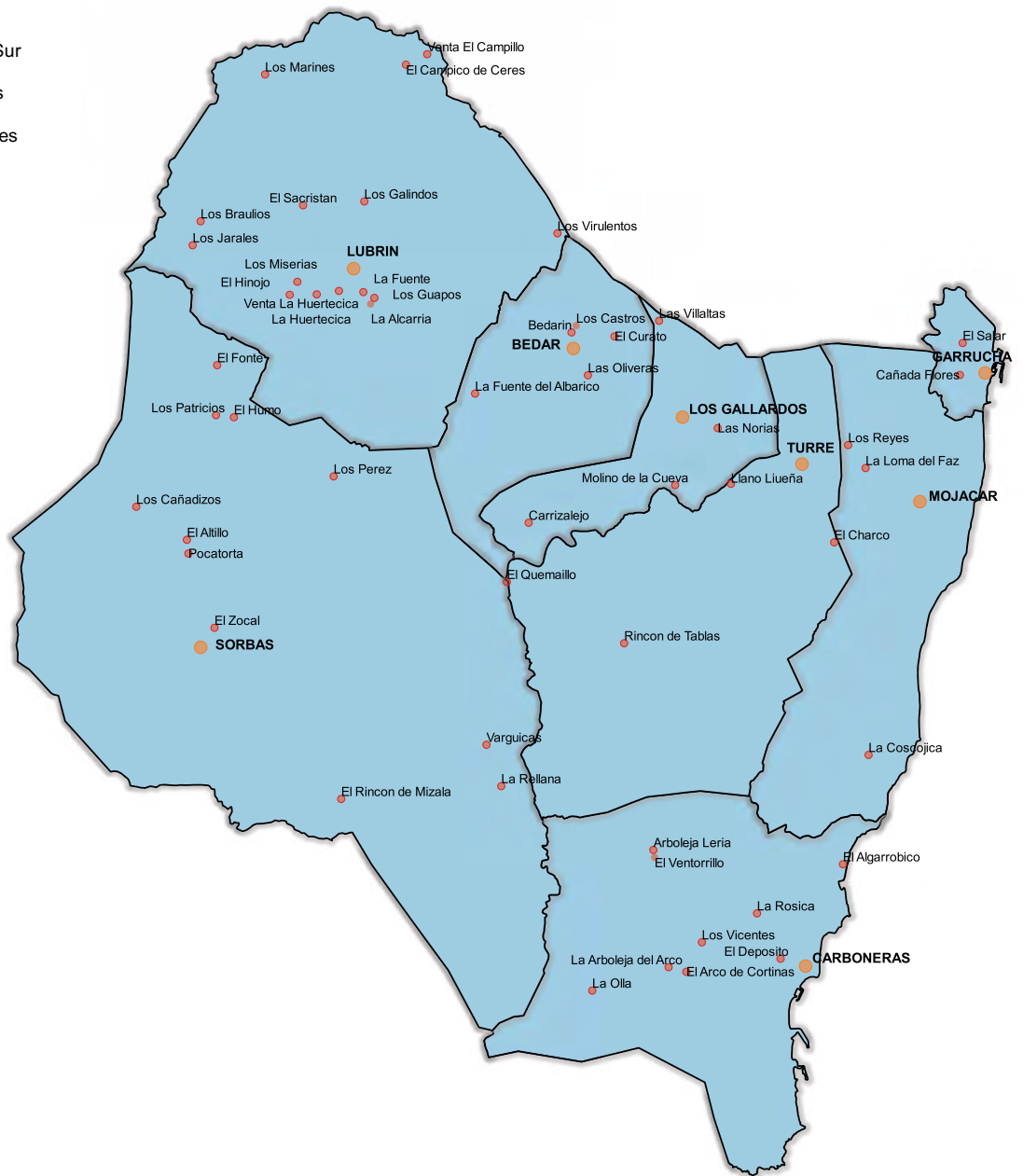
► Bédar



► Lubrín



- Comarca Levante Sur
- Núcleos Principales
- Entidades Singulares



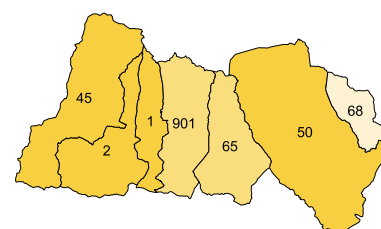
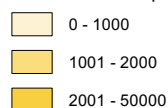
6. Comarca Filabres–Alhamilla Oeste



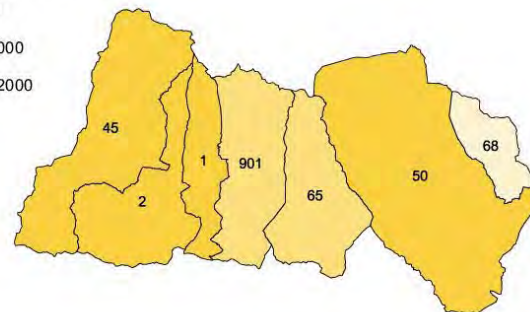

7 municipios componen la comarca. **Abla, Abrucena, Fiñana y Gérgal**, tienen una PEM entre 3000 y 5000 habitantes, frente a los otros tres municipios: **Las Tres Villas, Nacimiento** y **Olula de Castro**, que manejan poblaciones por debajo de 1000 habitantes. Los centros neurálgicos son: Fiñana y Gérgal. La fuente económica se basa en: agricultura tradicional, servicios y el turismo. La zona oeste está ligada a las estribaciones del *Parque Natural de Sierra Nevada*. Digna de mención es la población diseminada que se observa en las zonas próximas a los cascos urbanos de Abla y Abrucena, la mayoría son segunda residencia, desarrollando un tejido de caminos e infraestructuras en este tipo de suelo. Destacar en Abla y Abrucena las zonas de valor paisajístico incluidas en pleno parque de Sierra Nevada, con rutas de senderismo muy demandadas así como las áreas recreativas del entorno de montaña tales como: Las Rozas, Aula Paredes o El Serbal. Fiñana fue una frontera en disputa, conformando así un crisol de culturas. El castillo de Gérgal forma parte de la seña de identidad de la comarca. Construido en el siglo XVI, fue adquirido y restaurado en 1970 por particulares.

La zona oeste está ligada a las estribaciones del *Parque Natural de Sierra Nevada*. Digna de mención es la población diseminada que se observa en las zonas próximas a los cascos urbanos de Abla y Abrucena, la mayoría son segunda residencia, desarrollando un tejido de caminos e infraestructuras en este tipo de suelo. Destacar en Abla y Abrucena las zonas de valor paisajístico incluidas en pleno parque de Sierra Nevada, con rutas de senderismo muy demandadas así como las áreas recreativas del entorno de montaña tales como: Las Rozas, Aula Paredes o El Serbal. Fiñana fue una frontera en disputa, conformando así un crisol de culturas. El castillo de Gérgal forma parte de la seña de identidad de la comarca. Construido en el siglo XVI, fue adquirido y restaurado en 1970 por particulares.

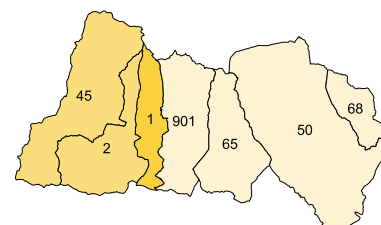
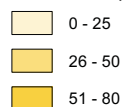
Nº de habitantes por intervalos



Nº de viviendas por intervalos



Densidad de población





► Fiñana



► Gérgal



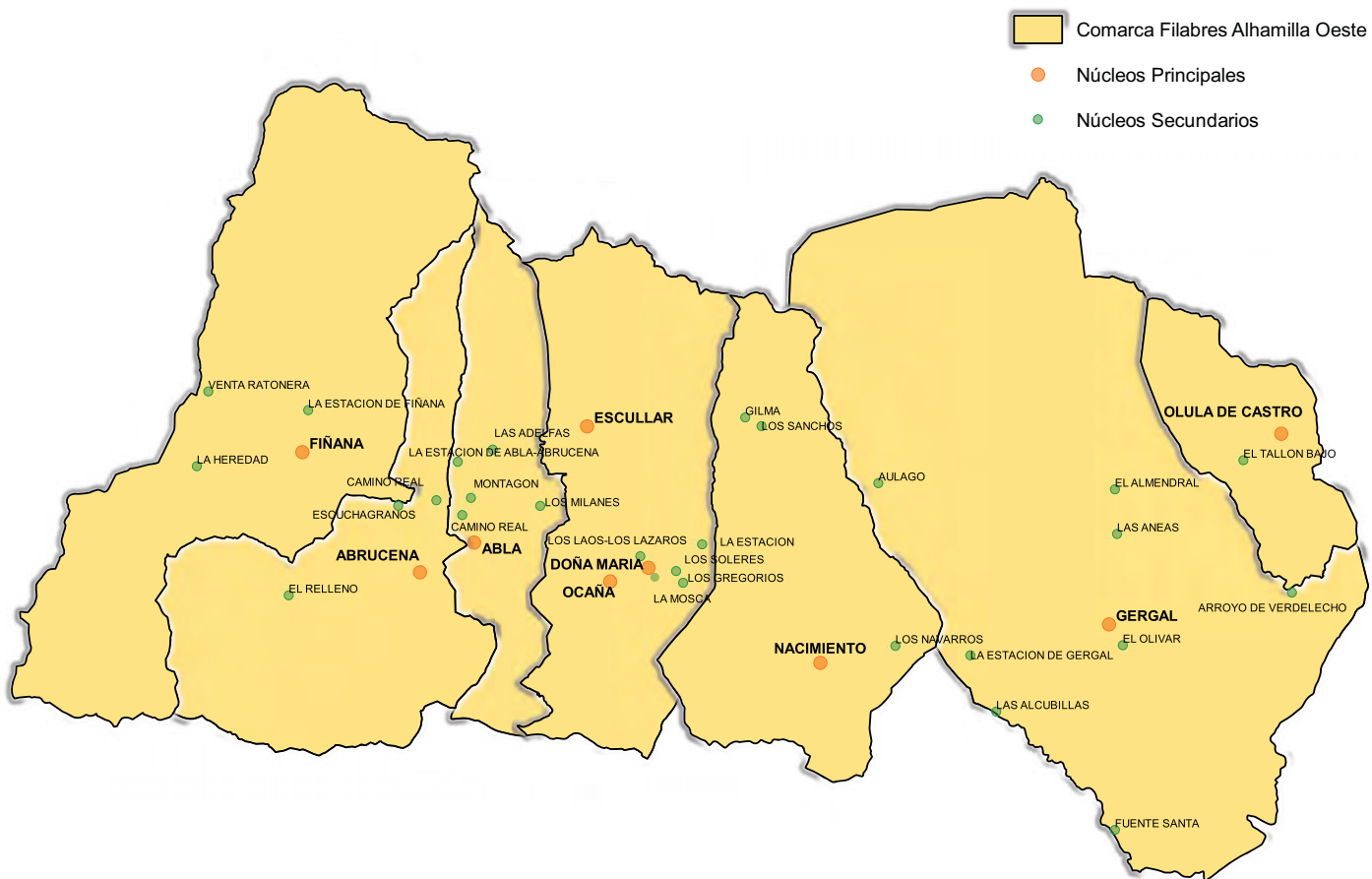
► Nacimiento






► Escullar (Las Tres Villas)

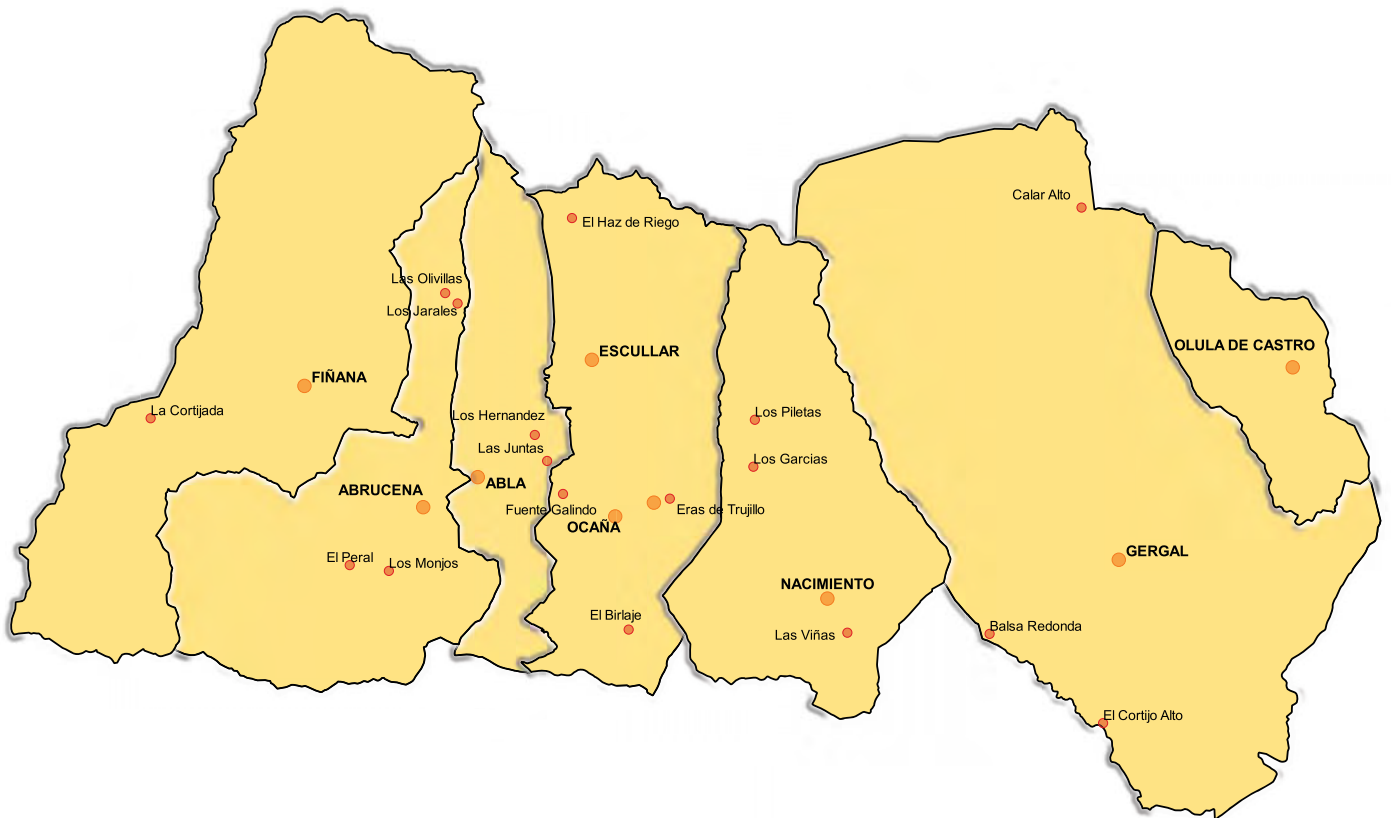


6. Comarca Filabres-Alhamilla Oeste





-  Comarca Filabres Alhamilla Oeste
-  Núcleos Principales
-  Entidades Singulares

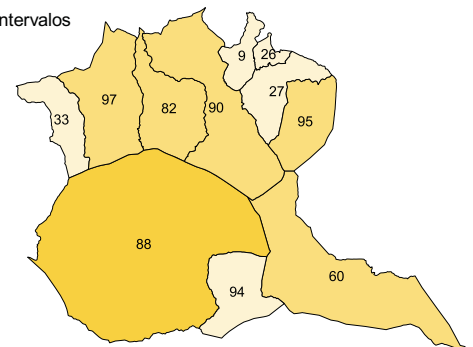
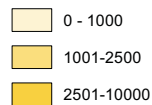


7. Comarca Filabres–Alhamilla Este

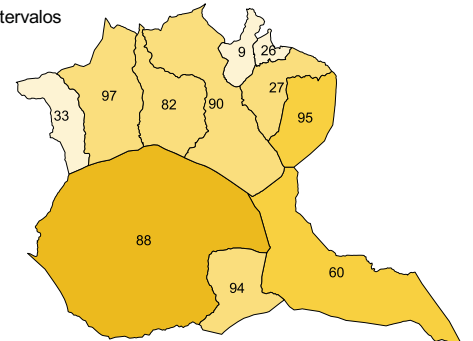
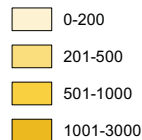


De estos 11 municipios destaca el municipio de **Tabernas** con sus más de 8000 habitantes de PEM, el cual recibe miles de visitantes al año, debido a los parques temáticos que comprenden el denominado *Mini Hollywood*, así como el rodaje de películas en parajes naturales y ubicados en el denominado desierto de Tabernas. El pasado cinematográfico de esta zona supuso parte del despegue económico de la provincia, en pleno proceso de resurgimiento en estos últimos diez años con la explotación de la industria del cine. Además en Tabernas está ubicada *la Plataforma Solar de Almería*, soporte del Centro de Investigaciones Energética, Medioambientales y Tecnológicas. El municipio también conserva parte de un castillo de estilo nazarí del siglo XI, reconstruido en parte y ubicado en una colina emblemática. El resto de los municipios conforman un grupo de núcleos de los cuales cinco tienen menos de 1000 habitantes como son: **Alcudia de Monteagud, Benitagla, Benizalón, Castro de Filabres** y **Turrillas**. **Uleila del Campo** y **Velefique** tienen entre 1000 y 2000 mil de PEM. En esta zona no proliferan los asentamientos fuera de los núcleos tradicionales.

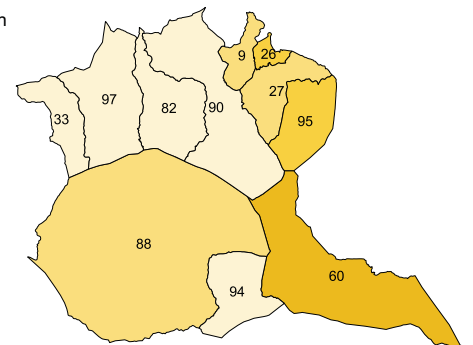
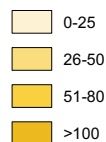
Nº de habitantes por intervalos



Nº de viviendas por intervalos



Densidad de población





▶ Castro De Filabres



▶ Benizalón



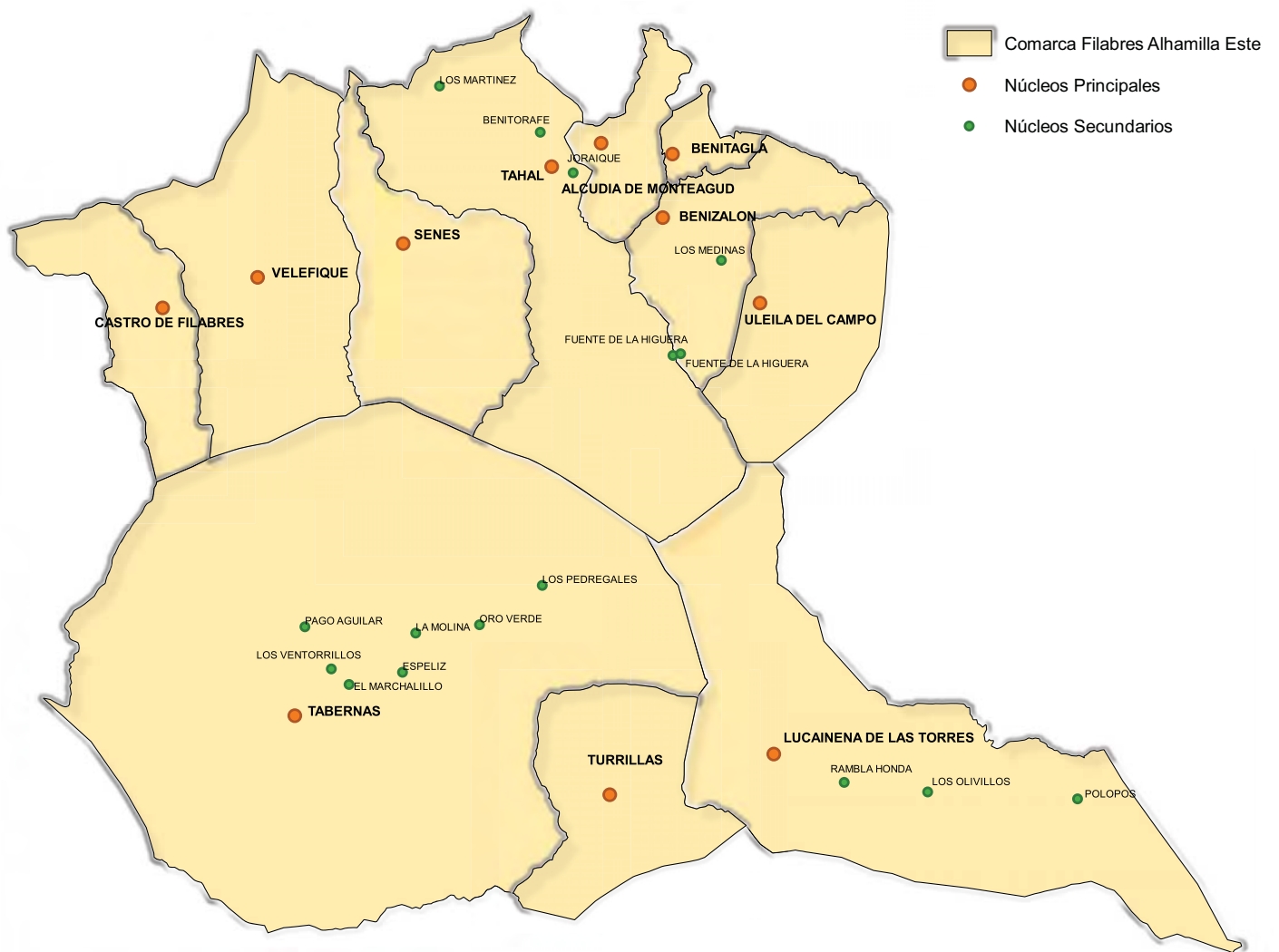
▶ Turrillas

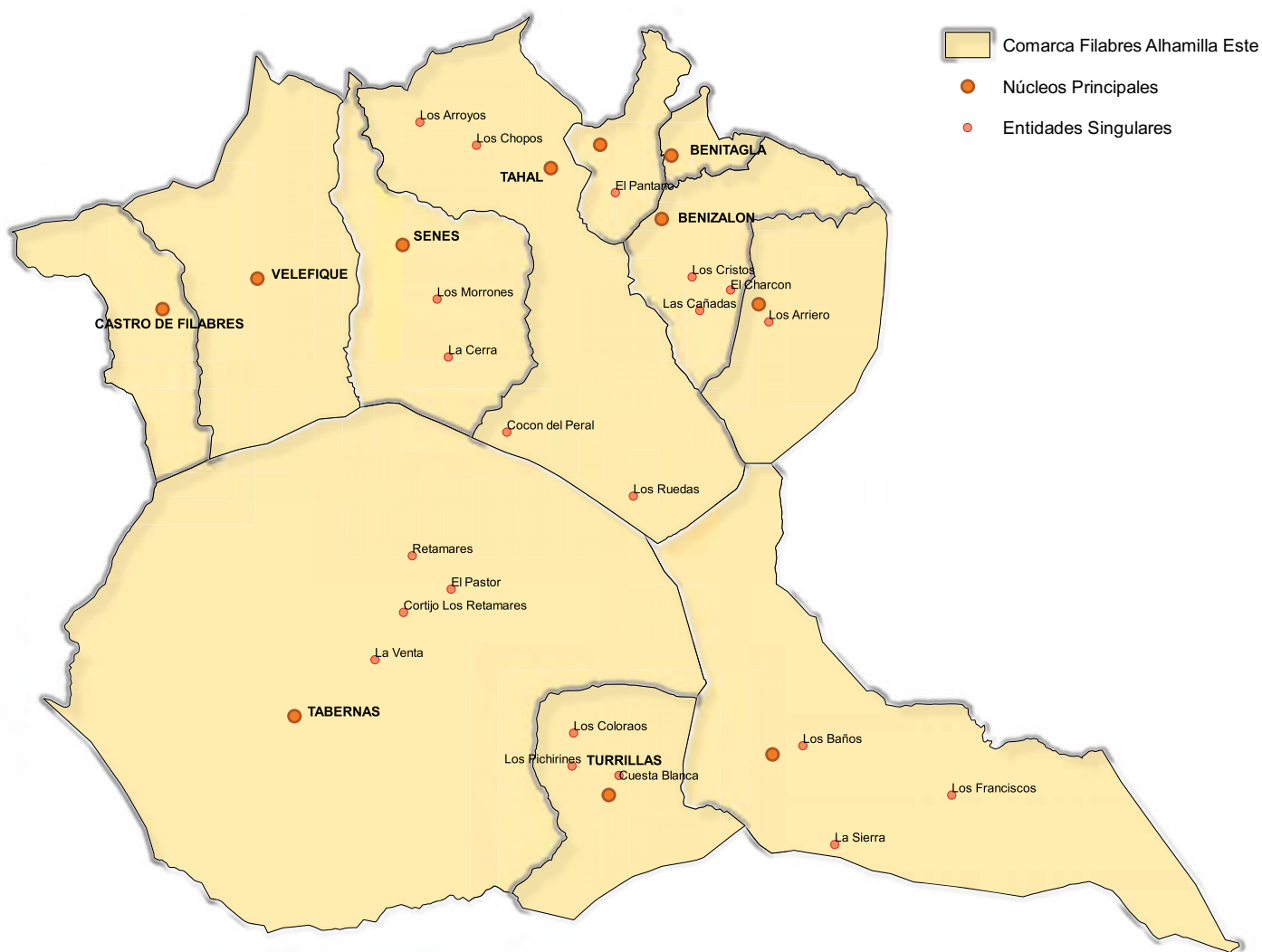


▶ Tabernas



7. Comarca Filabres–Alhamilla Este



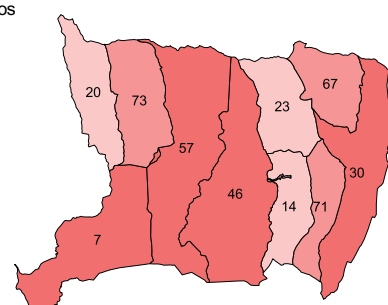
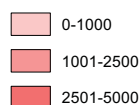


8. Comarca Alpujarra Oeste

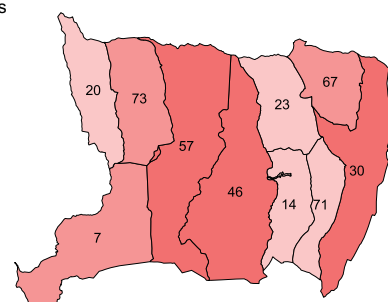
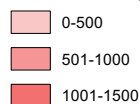


De los 10 municipios que componen esta comarca, destacamos dos centros administrativos de las correspondientes zonas diferenciadas, donde Laujar de Andarax por el oeste y Canjáyar en el extremo este actúan como capitalidad de la Alta y Media Alpujarra, respectivamente. Esta comarca ha vivido desde tiempo inmemorial de la agricultura tradicional, habiendo experimentado en los últimos tiempos giros muy significativos hacia el turismo rural o industrias alimentarias. Almócita, Bayarcal y Beires representan los municipios más pequeños de esta comarca con menos de 1000 habitantes de PEM. Esta zona apenas consta de núcleos de población y entidades singulares fuera de sus municipios principales. A destacar el boom constructivo experimentado en Fondón hace quince años, duplicando sus viviendas, la mayoría de segunda residencia. En Laujar de Andarax existe un montante considerable de viviendas en diseminado. En cuanto a patrimonio artístico, Fondón ofrece una representación significativa: *las Mansiones Barrocas*, *El Palacio del Rey Chico*, situada en Fuente Victoria y *La Fuente de Carlos IV* (S XVIII), esta última diseñada por arquitectos de la Academia de San Fernando de Madrid. Los entornos naturales ofrecen una gran variedad paisajística que alimenta el Turismo Rural.

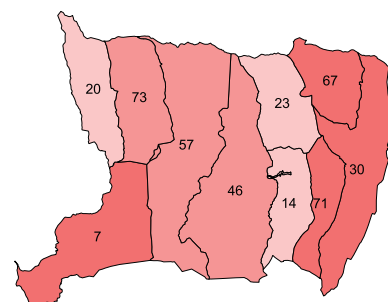
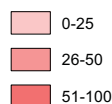
Nº de habitantes por intervalos



Nº de viviendas por intervalos



Densidad de población





▶ Laujar De Andarax



▶ Alcolea



▶ Canjáyar

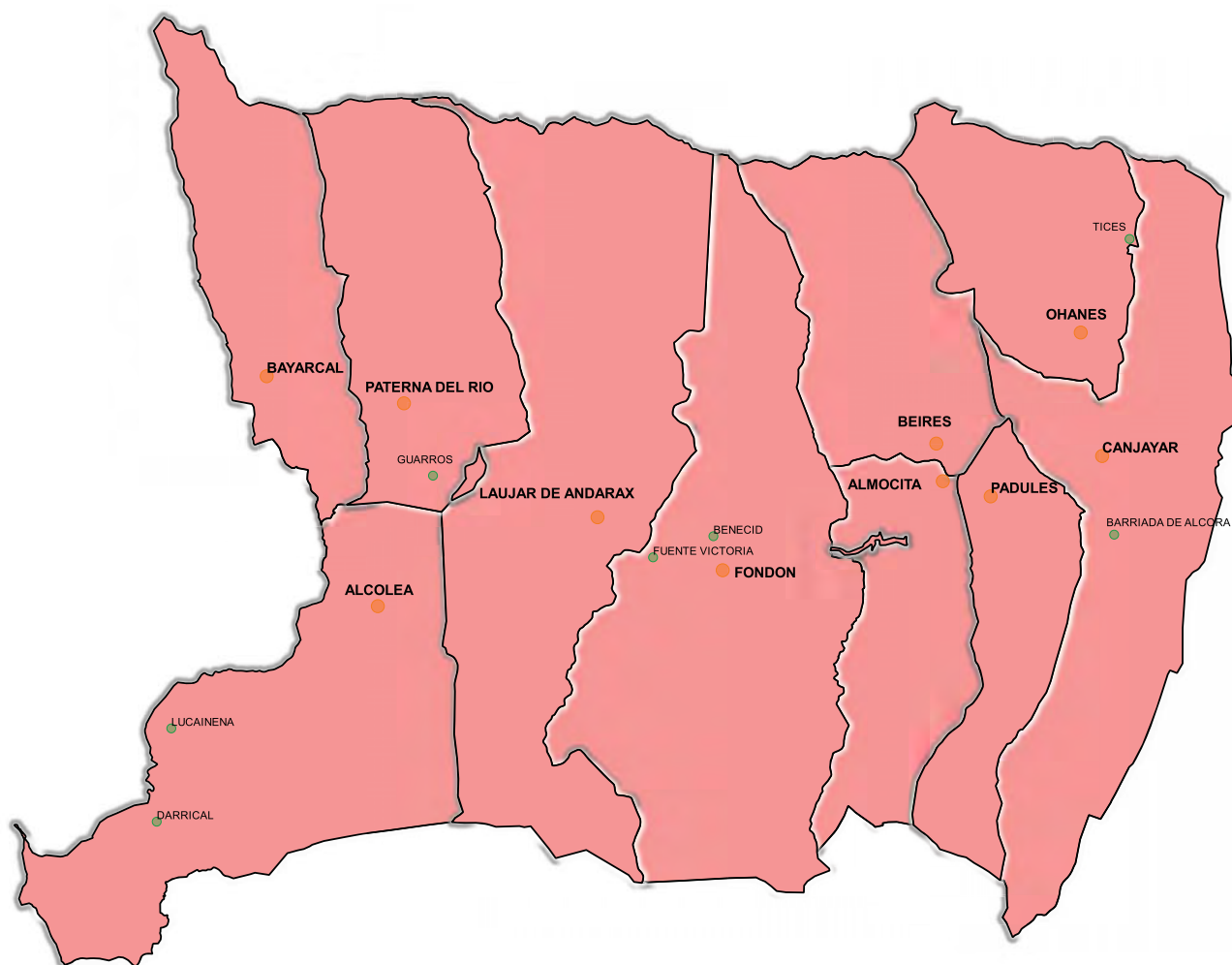


▶ Fondón



8. Comarca Alpujarra Oeste

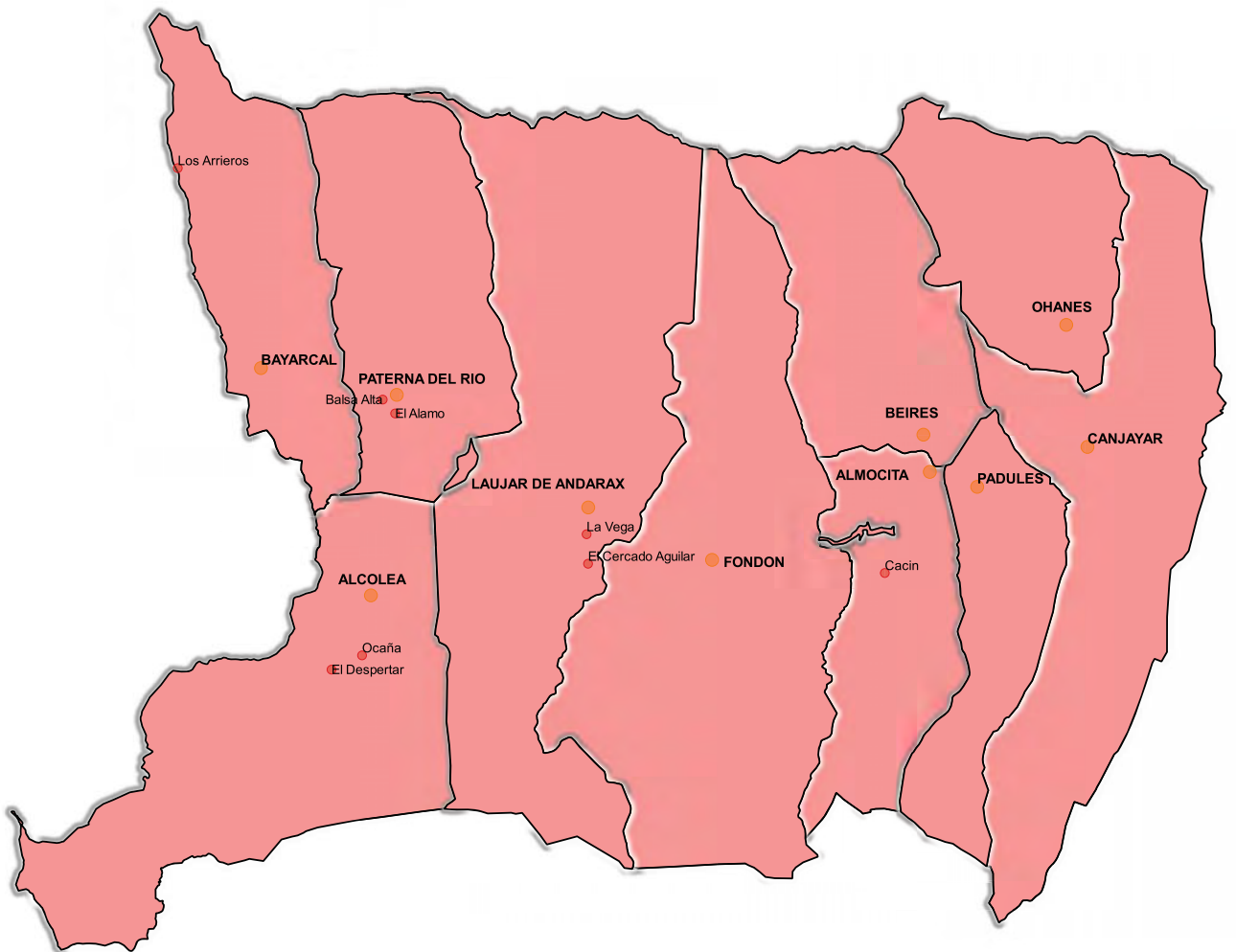
- Comarca Alpujarra Oeste
- Núcleos Principales
- Núcleos Secundarios



Comarca Alpujarra Oeste

Núcleos Principales

Entidades Singulares



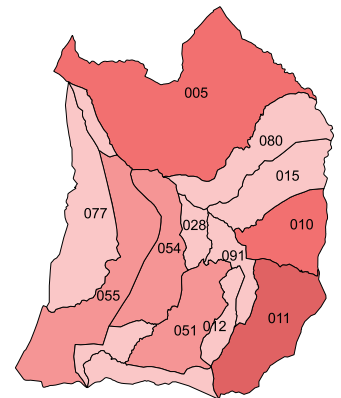
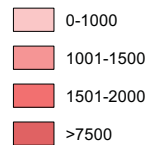
9. Comarca Alpujarra Este



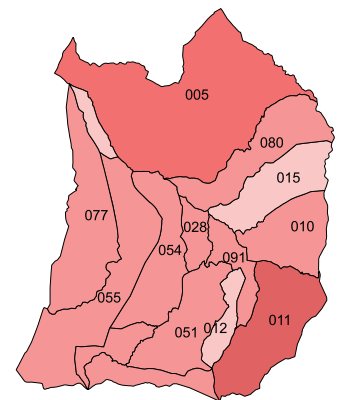
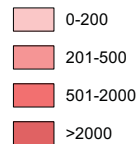
De los 12 municipios, seis tienen menos de 1000 habitantes de PEM: Alicún, Alsodux, Bentarique, Rágol, Santa Cruz y Terque. El resto oscila entre 1000 y 2000 habitantes de PEM.

La tradición alfarera de Alhabia, las canteras de mármol de Alhama de Almería, poco conocidas, y sin embargo a pleno rendimiento, junto con el impulso viticultor apoyado en tecnologías de última generación, son la base económica. Padules y Alboloduy tienen bodegas propias. Destacar el yacimiento arqueológico del *Peñón de la Reina* en Alboloduy y las fiestas de la recreación de “la Paz de las Alpujarras en Padules”, acaecida hace 450 años. La cabecera administrativa sigue estando en Alhama de Almería, cuya PEM cuenta con más de 7500 habitantes. Alsodux y Santa Cruz presenta dos de las densidades de población más bajas de la provincia de Almería, no superando los 20 hab./Km². Destacar el impulso cultural de los últimos diez años en Terque como elemento dinamizador en todos los sentidos, que tiene su base en su apuesta museística y cuidado de sus calles. A destacar: El Museo Etnográfico, el del Vino, El Museo de Escritura Popular, los cuales han transformado el municipio a través de sus visitas de un día.

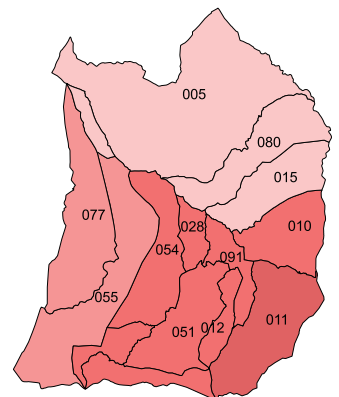
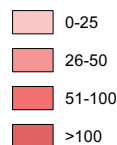
Nº de habitantes por intervalos



Nº de viviendas por intervalos



Densidad de población





▶ Huécija



▶ Alhabia



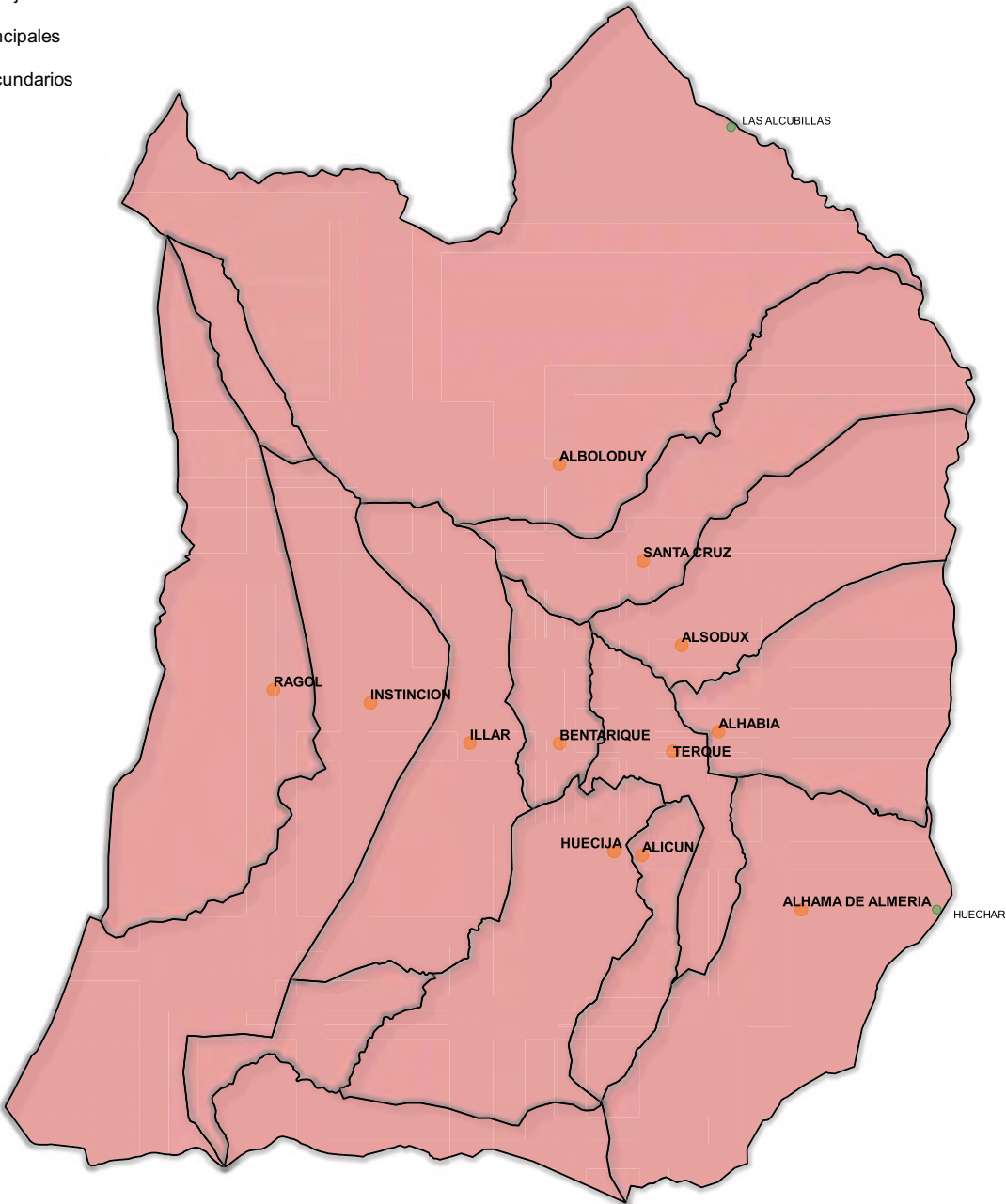
▶ Illar



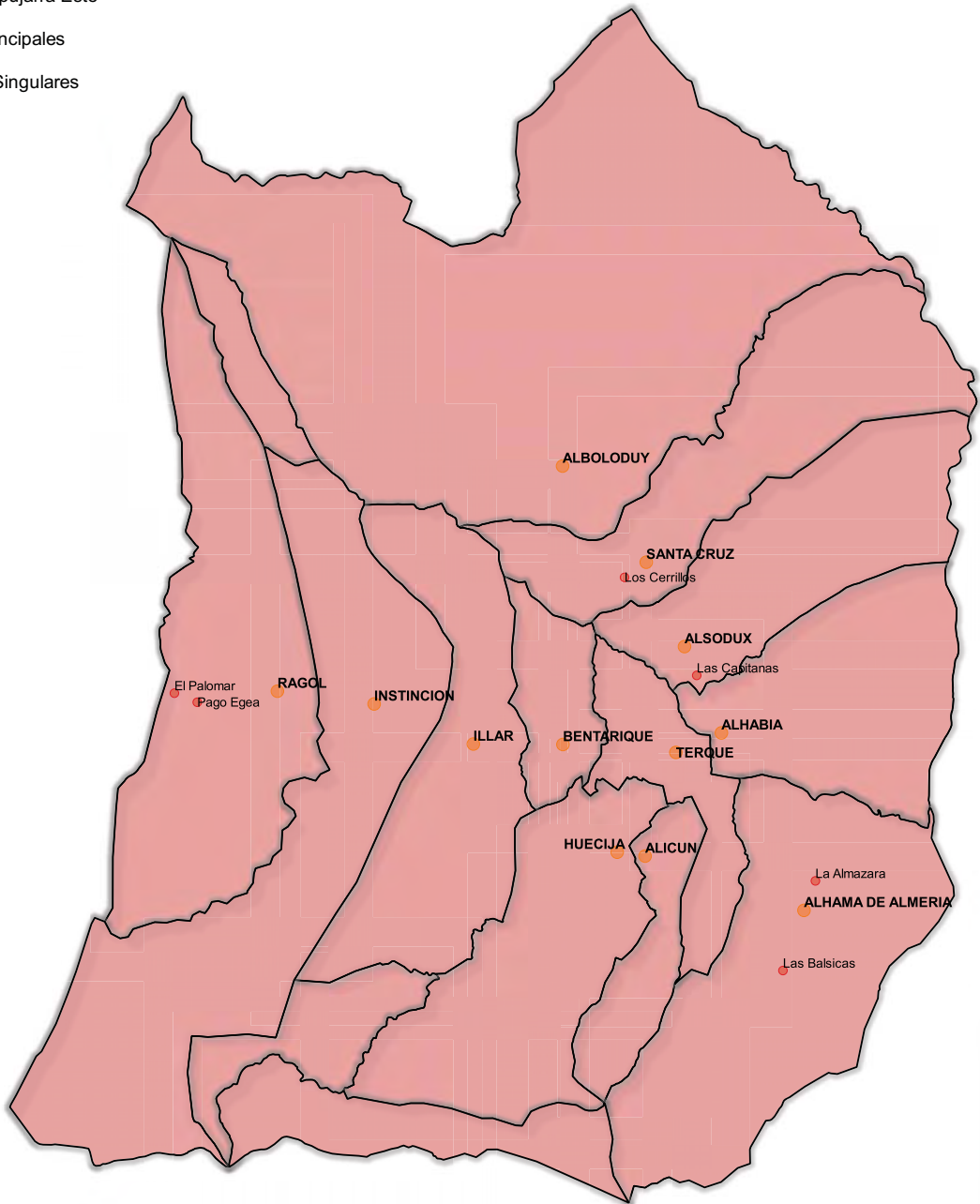
▶ Terque

9. Comarca Alpujarra Este

- Comarca Alpujarra Este
- Núcleos Principales
- Núcleos Secundarios



- Comarca Alpujarra Este
- Núcleos Principales
- Entidades Singulares



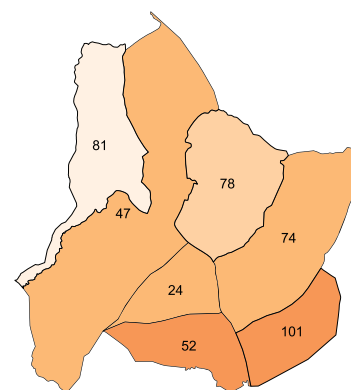
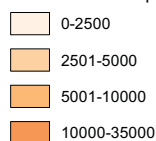
10. Comarca Bajo Andarax



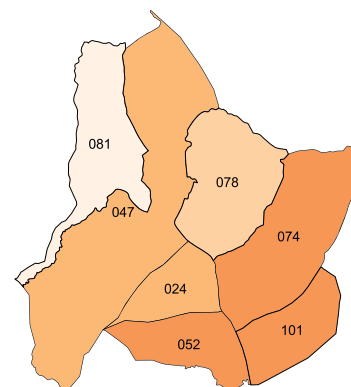
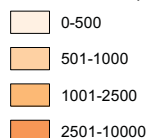
Está compuesta por los 7 municipios más cercanos a la capital de Almería. Huércal de Almería ejerce además de ciudad dormitorio como prolongación de Almería capital que con sus más de de 8.500 viviendas. También alberga muchos de sus polígonos industriales. El siguiente rango está ocupado por: Viator, Pechina y Benahadux, cuyas PEM se mueven entre los 7300 y casi 11.000 respectivamente. El tercer rango y más alejado de la capital corresponde a los municipios de Gádor y Santa Fe de Mondújar, cuyo rango de población oscila entre los casi 6000 y 1100 respectivamente. A destacar las fábricas de cítricos y de cemento ubicadas en el municipio de Gádor. En el municipio de Santa Fe de Mondújar está **Los Millares**, uno de los principales asentamientos prehistóricos **de la** Edad del Cobre **(3.200-2.200 a. C)** de Europa, formado por el poblado y su necrópolis **con una extensión de 6 y 13 hectáreas respectivamente**, sobre una gran meseta entre el río Andarax y la rambla de Huéchar. De este asentamiento primitivo las administraciones han construido una recreación del poblado, cuya afluencia de visitantes resulta determinante para el turismo rural del municipio y en consecuencia para su economía.

El siguiente rango está ocupado por: Viator, Pechina y Benahadux, cuyas PEM se mueven entre los 7300 y casi 11.000 respectivamente. El tercer rango y más alejado de la capital corresponde a los municipios de Gádor y Santa Fe de Mondújar, cuyo rango de población oscila entre los casi 6000 y 1100 respectivamente. A destacar las fábricas de cítricos y de cemento ubicadas en el municipio de Gádor. En el municipio de Santa Fe de Mondújar está **Los Millares**, uno de los principales asentamientos prehistóricos **de la** Edad del Cobre **(3.200-2.200 a. C)** de Europa, formado por el poblado y su necrópolis **con una extensión de 6 y 13 hectáreas respectivamente**, sobre una gran meseta entre el río Andarax y la rambla de Huéchar. De este asentamiento primitivo las administraciones han construido una recreación del poblado, cuya afluencia de visitantes resulta determinante para el turismo rural del municipio y en consecuencia para su economía.

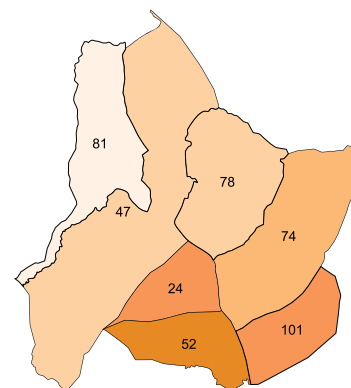
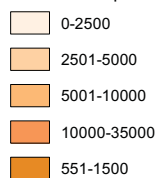
Nº de habitantes por intervalos



Nº de viviendas por intervalos



Densidad de población





► Benahadux



► Pechina



► Huércal de Almería

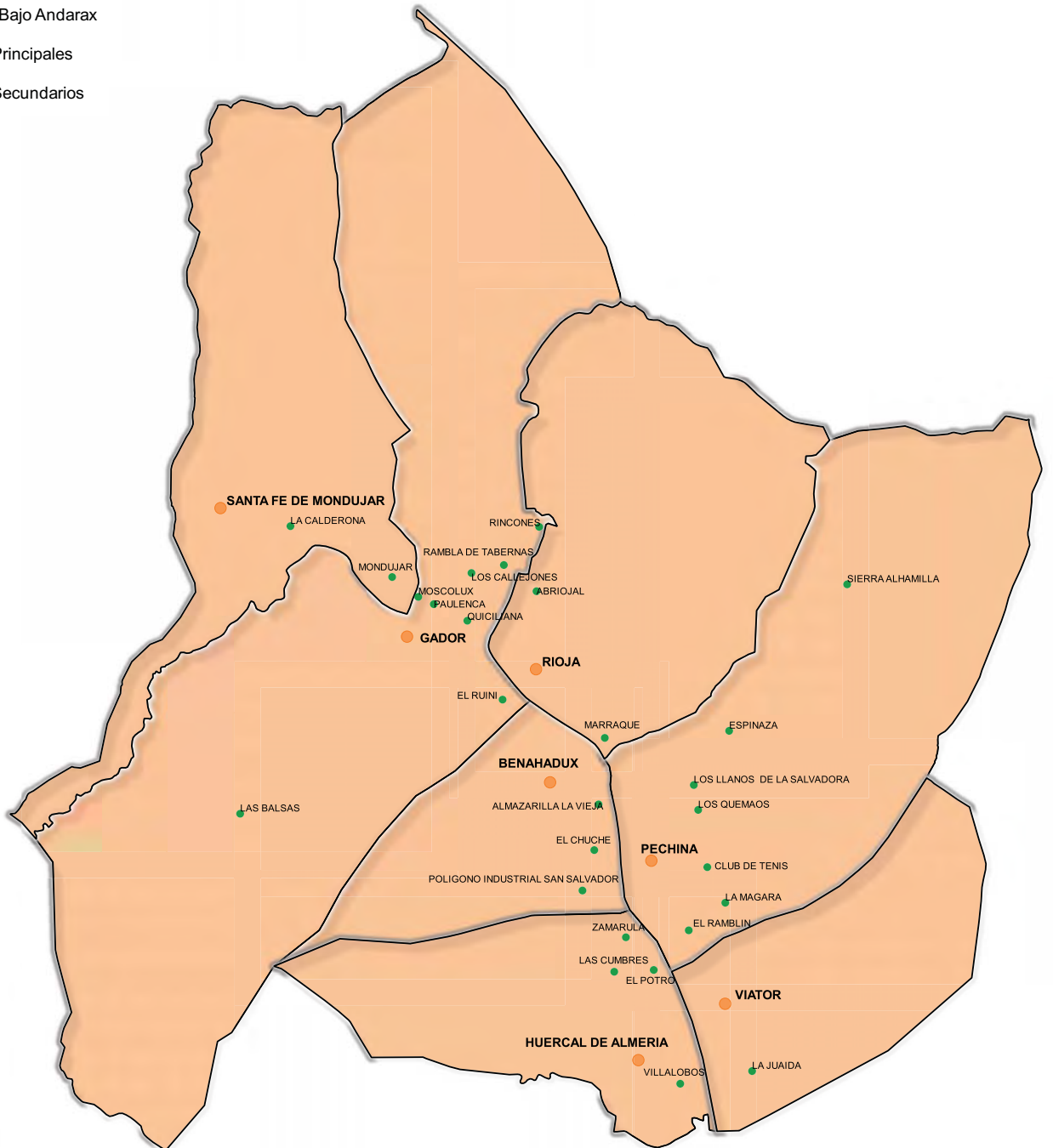


► Gádor

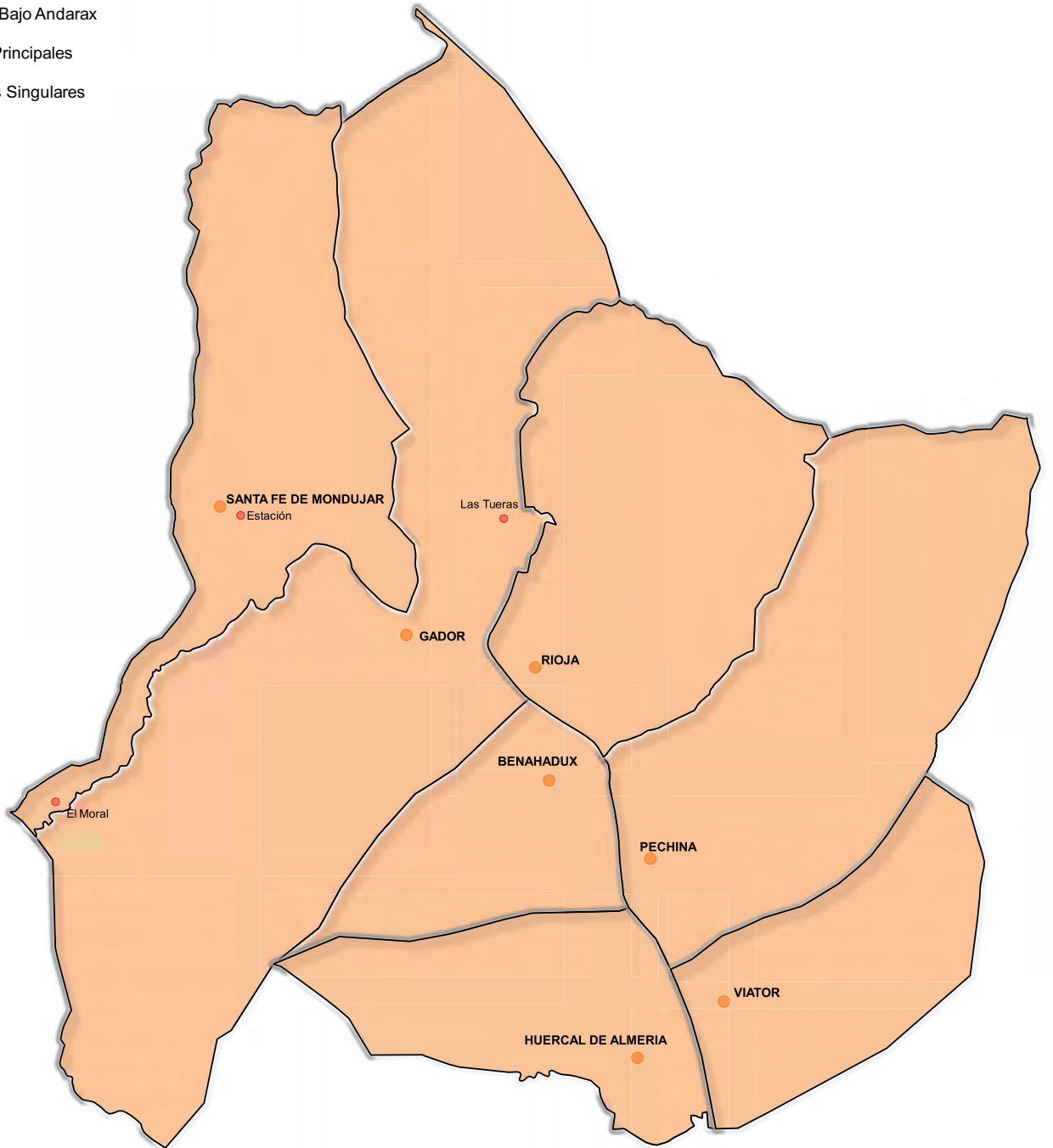


10. Comarca Bajo Andarax

- Comarca Bajo Andarax
- Núcleos Principales
- Núcleos Secundarios



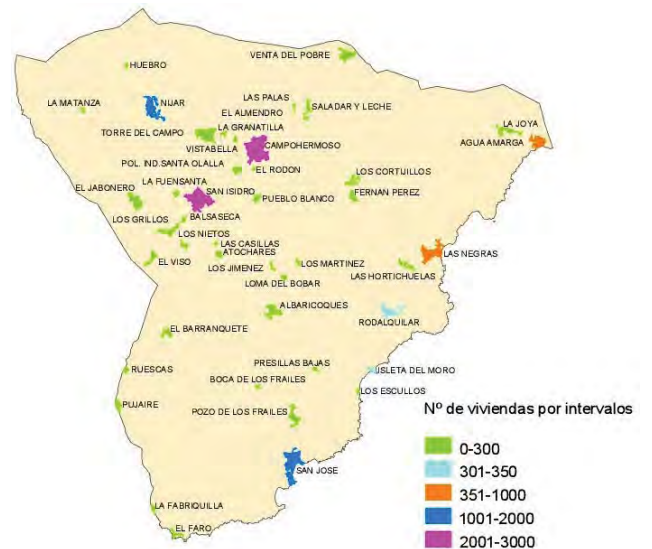
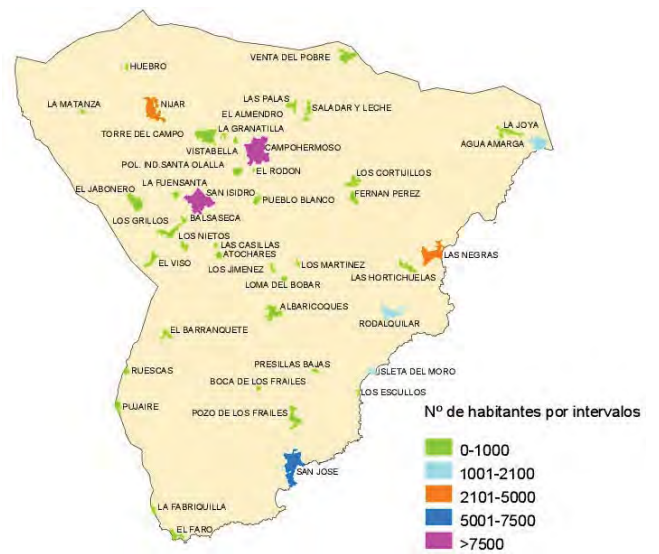
- Comarca Bajo Andarax
- Núcleos Principales
- Entidades Singulares



11. Municipio de Níjar



El segundo municipio más grande de España, merece tratarlo como una comarca independiente dentro de la división provincial. Sus llanos albergan parte importante del impulso económico de las últimas décadas en la provincia, debido al cultivo intensivo y al turismo de playa con cariz ecológico. Ello es debido a que contiene buena parte del **Parque Natural del Cabo de Gata-Níjar**. El centro administrativo del término se encuentra en Níjar, de tradición alfarera y textil. Le sigue Campo Hermoso como centro de operaciones de una población joven, producto de los asentamientos de las nuevas explotaciones bajo plástico impulsadas desde el último tercio del siglo XX hasta nuestros días. Níjar cuenta con 45 núcleos de población y 20 entidades singulares, que junto al diseminado arroja un total de más de 61.000 habitantes de PEM, de los cuales el 40 % son de nacionalidad extranjera, sumando 14.000 viviendas. Muchos de sus núcleos están clasificados como de los más pintorescos de nuestro país, los cuales en la última década han experimentado un cualitativo impulso turístico. Rodalquilar destaca como un micromundo muy en boga desde el punto de vista cultural y paisajístico. San José, Las Negras o Los Escullos, junto todo su costa, son zonas muy demandadas por el turismo.





▶ Rodalquilar (Níjar)



▶ Pozo de los Frailes (Níjar)



▶ San José (Níjar)



▶ Níjar



11. Municipio de Níjar

- Comarca Níjar
- Núcleo Principal
- Núcleos Secundarios



- Comarca Níjar
- Núcleo Principal
- Entidades Singulares

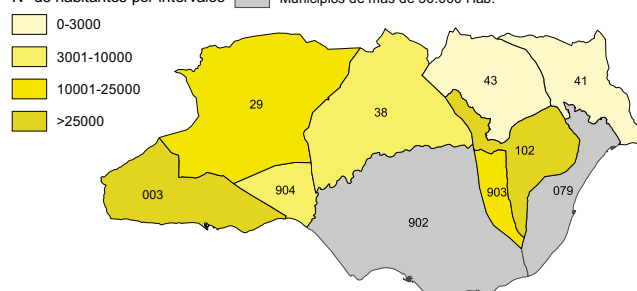


12. Comarca del Poniente

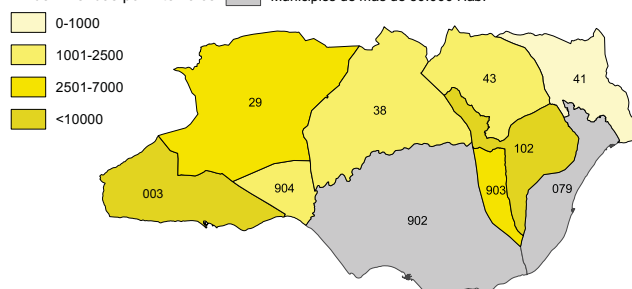


Los 8 municipios menores de 50.000 habitantes censales que componen en la actualidad la comarca del poniente, constituyen la zona de mayor transformación socioeconómica de la provincia, debido a la agricultura intensiva, de la que derivan todas las demás. El flujo migratorio sigue acogiendo a multitud de nacionalidades, reflejándose en una sociedad joven y multicultural como en ningún otro sitio de nuestra provincia. En la parte este destaca Vicar como claro ejemplo innovador y cabeza visible de adaptación a una nueva realidad social consolidada, con más de 44.000 habitantes de PEM repartido entre sus 23 núcleos. En el extremo oeste destaca Adra con sus más de 47.000 habitantes de PEM y sus 12.000 viviendas. Berja y Dalías representan la zona más tradicional con un pasado agrícola floreciente y reciente, habiéndose beneficiado del cambio de la explotación minifundista tradicional por la intensiva hortofrutícola. Destacar en esta demarcación como novedad la incorporación de Balanegra como municipio independiente en 2015, segregándose de Berja, con más de 6.000 habitantes de PEM. Felix y Enix por su situación geográfica y características, son pequeños municipios tradicionales, superando ambos en la actualidad los 2.500 habitantes de PEM.

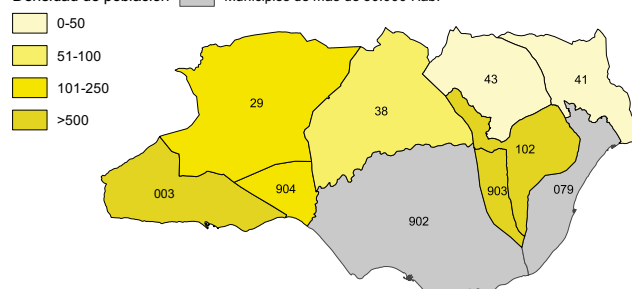
Nº de habitantes por intervalos



Nº de viviendas por intervalos



Densidad de población





► Berja



► Balanegra



► Enix

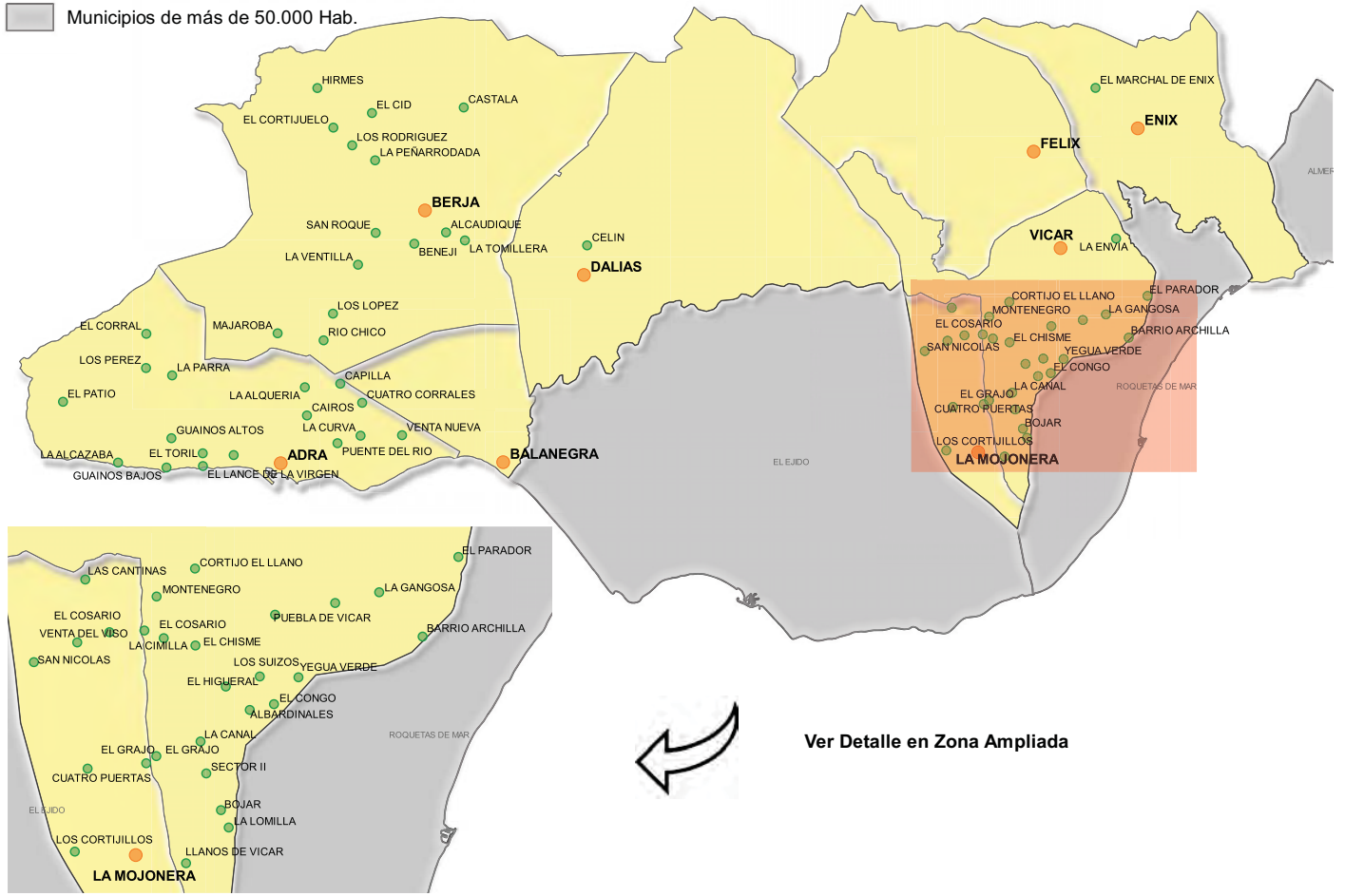


► Vícar



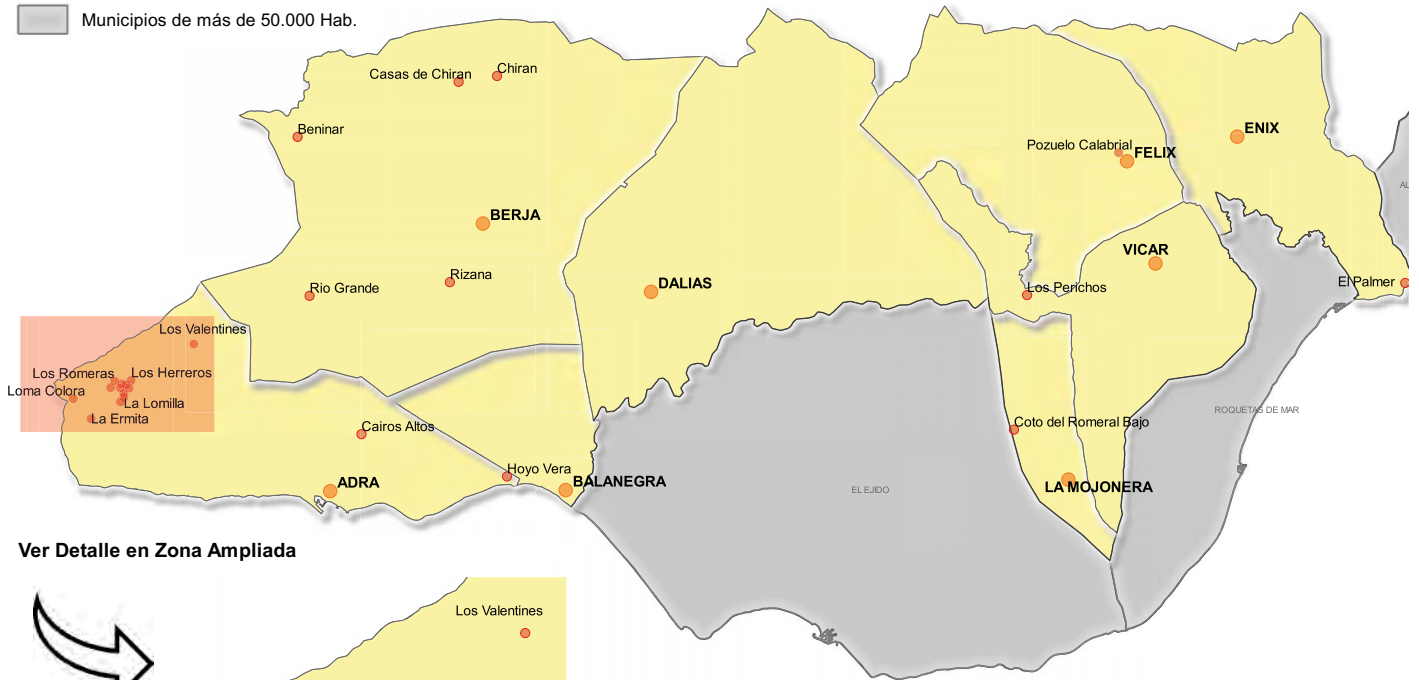
12. Comarca del Poniente

- Comarca Poniente
- Núcleos Principales
- Núcleos Secundarios
- Municipios de más de 50.000 Hab.



Ver Detalle en Zona Ampliada

- Comarca Poniente
- Núcleos Principales
- Entidades Singulares
- Municipios de más de 50.000 Hab.



Ver Detalle en Zona Ampliada

