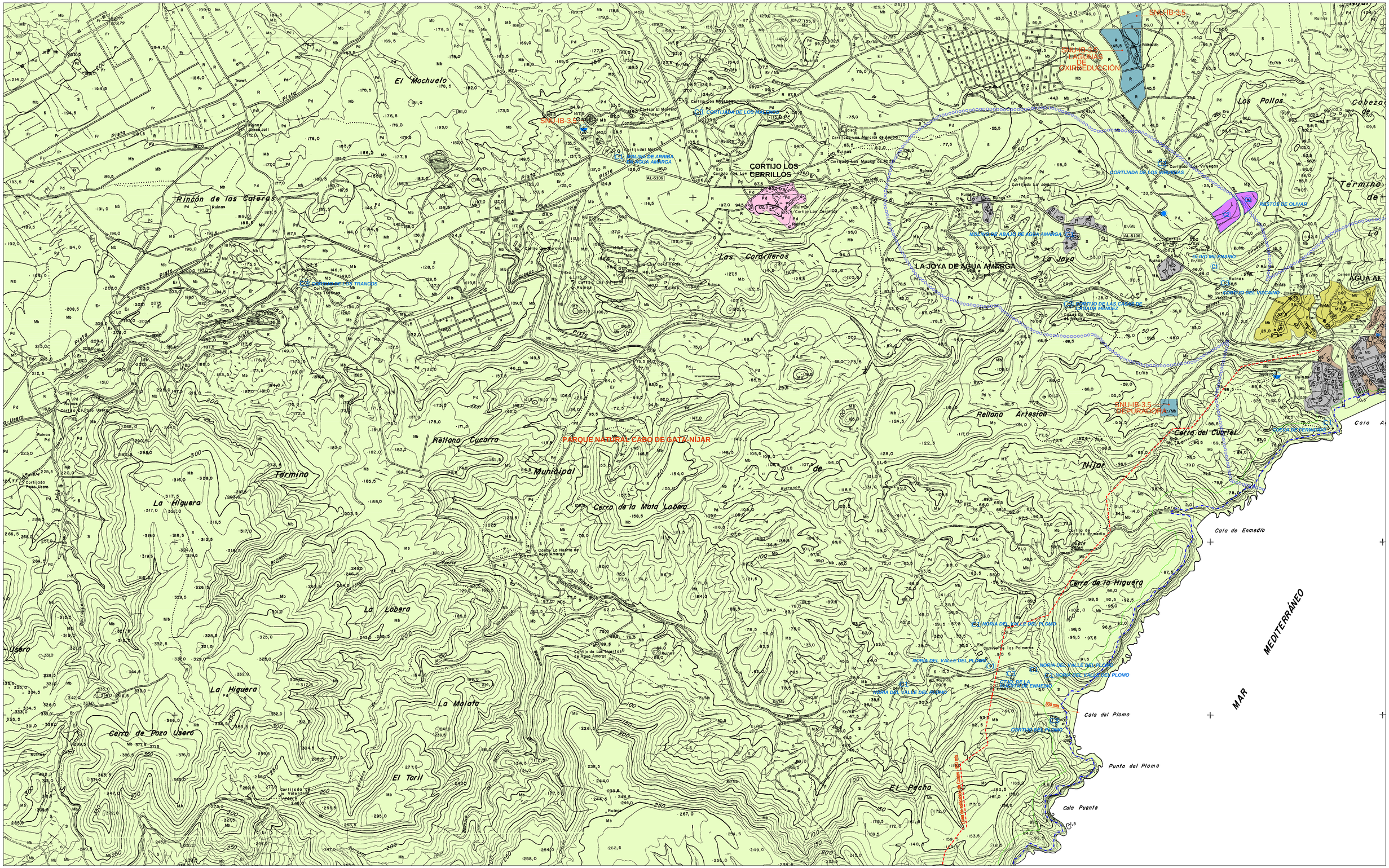

SUELO NO URBANIZABLE

DE ESPECIAL PROTEC POR LEGISLACIÓN ESPECÍFICA

- SNU-AR-1.2 PROTECCIÓN ARQUEOLÓGICA
- PARQUE NATURAL CABO DE GATA-NÍJAR
- LIC -Lugar de Interés Comunitario-
- SNU-VC-2.1 VIAS DE COM. NACIONALES, AUTONÓMICAS O PROVINCIALES
- SNU-VP-2.3 VIAS PECUARIAS
- SNU-DPMT-2.5 DMPT -Dominio Público Marítimo Terrestre-
- SNU-PC-3.5 CAUCES Y MÁRGENES
- NÚCLEOS DE POBLACIÓN AISLADA
- RADAR DE TURRILLAS -Zona de Limitación de Alturas-
- AEROPUERTO DE ALMERÍA -Servidumbres e Instalaciones Radioeléctricas-

DE ESPECIAL PROTEC. POR PLANIFICACIÓN TERRITORIAL O URBANÍSTICA

- SNU-PJ-1.3 PROTECCIÓN PAISAJÍSTICA
- SNU-ZL-2.4 ZONAS LIMÍTROFES A CASCOS URBANOS
- SNU-VCL-2.2 VIAS DE COMUNICACIÓN LOCALES
- SNU-PI 2.7 ESPEC. PROTEC. SECTORIAL DE LA ACTIVIDAD INDUSTRIAL
- SNU-POP 2.8 ESPEC. PROTEC. SECTORIAL DE LAS OBRAS PÚBLICAS

DE CARÁCTER NATURAL O RURAL

- SNU-SC-3.1 SECANO Y PASTIZAL
- SNU-RG-3.2 REGADÍO
- SNU-CI-3.3 CULTIVO INTENSIVO
- SNU-IB-3.5 INFRAESTRUCTURAS BÁSICAS — POZOS — DEPÓSITOS
- NÚCLEOS DE POBLACIÓN AISLADA

SUELO URBANO - URBANIZABLE

- SU -Suelo Urbano-
- SUO -Suelo Urbanizable Ordenado-
- SUS -Suelo Urbanizable Sectorizado-
- SUNC -Suelo Urbano No Consolidado

DETERMINACIONES COMPLEMENTARIAS

- LÍMITE TÉRMINO MUNICIPAL
- LÍMITE PARQUE NATURAL
- LÍNEA DE INFLUENCIA (Ley 25/88) 100 mts. Autovía
- LÍNEA DE NO EDIF. CARRETERAS Y COSTAS (Ley 25/88) 50 mts. Autovía y 25 mts. Carreteras del Estado. Costas 500 mts.
- CATÁLOGO: C1, C2 y C3

ESQUEMA:

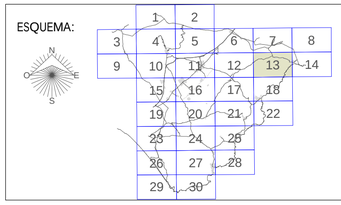

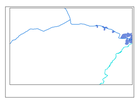

(1046)3-2

Ayuntamiento de Níjar

Plan General de Ordenación Urbanística

TEXTO REFUNDIDO

ORDENACIÓN ESTRUCTURAL DEL MUNICIPIO

Plano núm.	1
Hoja núm.	13 de 30
Fecha:	Julio de 2011
Escala:	1/10.000

FORMATO ORIGINAL EN DIN-A1