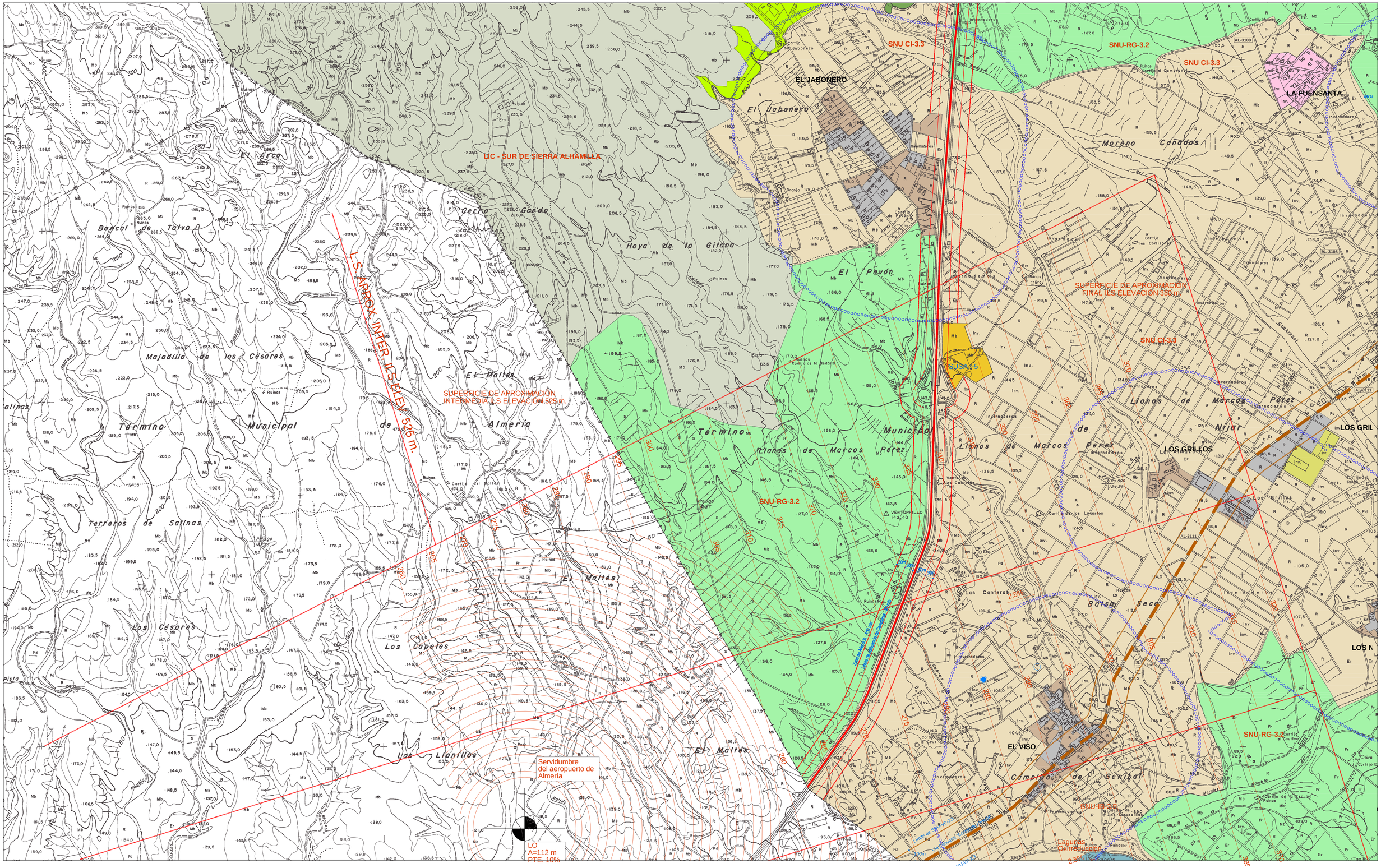

SUELO NO URBANIZABLE

DE ESPECIAL PROTEC POR LEGISLACIÓN ESPECÍFICA
- SNU-AR-1.2 PROTECCIÓN ARQUEOLÓGICA
- PARQUE NATURAL CABO DE GATA-NÍJAR
- LIC -Lugar de Interés Comunitario-
- SNU-VC-2.1 VIAS DE COM. NACIONALES, AUTONÓMICAS O PROVINCIALES
- SNU-VP-2.3 VIAS PECUARIAS
- SNU-DPMT-2.5 DMPT -Dominio Público Marítimo Terrestre-
- SNU-PC-3.5 CAUCES Y MÁRGENES
- NÚCLEOS DE POBLACIÓN AISLADA
- RADAR DE TURRILLAS -Zona de Limitación de Alturas-
- AEROPUERTO DE ALMERÍA -Servidumbres e Instalaciones Radioeléctricas-

DE ESPECIAL PROTEC. POR PLANIFICACIÓN TERRITORIAL O URBANÍSTICA
- SNU-PJ-1.3 PROTECCIÓN PAISAJÍSTICA
- SNU-ZL-2.4 ZONAS LIMÍTROFES A CASCOS URBANOS
- SNU-VCL-2.2 VIAS DE COMUNICACIÓN LOCALES
- SNU-PI 2.7 ESPEC. PROTEC. SECTORIAL DE LA ACTIVIDAD INDUSTRIAL

DE CARÁCTER NATURAL O RURAL
- SNU-SC-3.1 SECANO Y PASTIZAL
- SNU-RG-3.2 REGADÍO
- SNU-CI-3.3 CULTIVO INTENSIVO
- SNU-IB-3.5 INFRAESTRUCTURAS BÁSICAS — POZOS — DEPÓSITOS
- NÚCLEOS DE POBLACIÓN AISLADA

SUELO URBANO - URBANIZABLE
- SU -Suelo Urbano-
- SUO -Suelo Urbanizable Ordenado-
- SUS -Suelo Urbanizable Sectorizado-
- SUNC -Suelo Urbano No Consolidado

DETERMINACIONES COMPLEMENTARIAS
- LÍMITE TÉRMINO MUNICIPAL
- LÍMITE PARQUE NATURAL
- LÍNEA DE INFLUENCIA (Ley 25/88) 100 mts. Autovía
- LÍNEA DE NO EDIF. CARRETERAS Y COSTAS (Ley 25/88) 50 mts. Autovía y 25 mts. Carreteras del Estado. Costas 500 mts.
- CATÁLOGO: C1, C2 y C3

ESQUEMA:

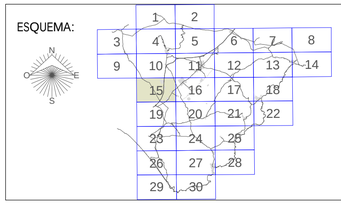



(1045)4-3

Ayuntamiento de Níjar

Plan General de Ordenación Urbanística
TEXTO REFUNDIDO

ORDENACIÓN ESTRUCTURAL DEL MUNICIPIO	Plano núm.	1
	Hoja núm.	15 de 30
	Fecha:	Julio de 2011
	Escala:	1/10.000

FORMATO ORIGINAL EN DIN-A1