







MAPA Y PERFIL

TRAMO URBANO FINAL DE CARRERA

-  CENTRO DE CORDINACCÓN. SALIDA/META
-  AVITUALLAMIENTO
-  ZONAS DE MAXIMA PRECAUCIÓN
-  ASEOS Y DUCHAS.
-  APARCAMIENTOS
-  ASEOS

