



1. Datos Generales

- Localidad: Berja
- Lugar Salida: Piscina del Parque Periurbano de Castala
- Recepción de inscritos: 20:30 h (se ruega puntualidad)
- Hora salida: 21:00h.
- Programa de la actividad: La duración del sendero es de 2 horas y media. La cena-picnic está prevista al finalizar el sendero, cuando regresemos al lugar de partida, la piscina del Parque Periurbano de Castala, donde quien lo desee podrá tomar un baño. La piscina estará vigilada por los socorristas del Patronato Municipal de Deportes de Berja. Los aseos y vestuarios estarán abiertos a disposición de los participantes en la actividad.
- Dificultad: Media- Baja
- Inscripción: On-line (<http://deportes.dipalme.org>)
- Cuota de Inscripción: 5€, en los que están incluidos una cena picnic (bocadillo, refrescos/zumos, fruta) al regreso del sendero en la piscina del Parque Periurbano de Castala, y obsequios por parte del Ayuntamiento de Berja (Guía de senderos de Sierra de Gádor en bolsa impermeable e información turística de Berja).

- Participantes: Mayores de 18 años, la participación de los menores está condicionada a autorización de su padre/madre o tutor/a y deberán ser acompañados o una persona mayor de edad, debidamente autorizada en caso de no asistir el responsable legal.

IMPORTANTE: Es obligatorio que cada participante traiga su frontal o foco de luz, además la condición física de los participantes deberá ser la apropiada a la distancias y dificultad del recorrido.

2. Datos Técnicos

- Distancia: 7 Km en total (ida y vuelta)
- Tipo Recorrido: Lineal
- Tipo Superficie: Principalmente vereda.
- Cota Max.: 830 m.
- Cota Min.: 710 m

3. Descripción

Salimos desde la piscina del Parque Periurbano de Castala, en busca del panel de inicio de los senderos. Una vez aquí descendemos unos metros por una pista asfaltada hasta una curva cerrada para tomar la vereda que sale a nuestra izquierda, esta es la antigua senda que se ha recuperado, construida a mediados del S.

XX para llevar a cabo los trabajos de repoblación forestal en la Sierra de Gádor (que se hacían a mano y con la ayuda de mulos). En dirección sur cruzamos varios pequeños barrancos en nuestro recorrido, el más importante el Barranco Pimentón, hasta que a unos dos km del inicio un cambio brusco



de dirección nos lleva hacia el este. En este punto saldremos del bosque de pino carrasco de repoblación que nos ha acompañado hasta el momento, para atravesar una zona abierta de matorral, compuesto principalmente por esparto, tomillo y romero. Las vistas desde aquí son impresionantes, con la Vega de Berja en primer plano, las más altas cumbres de Sierra Nevada al fondo, la Sierra de la Contraviesa y el Mar de Alborán.



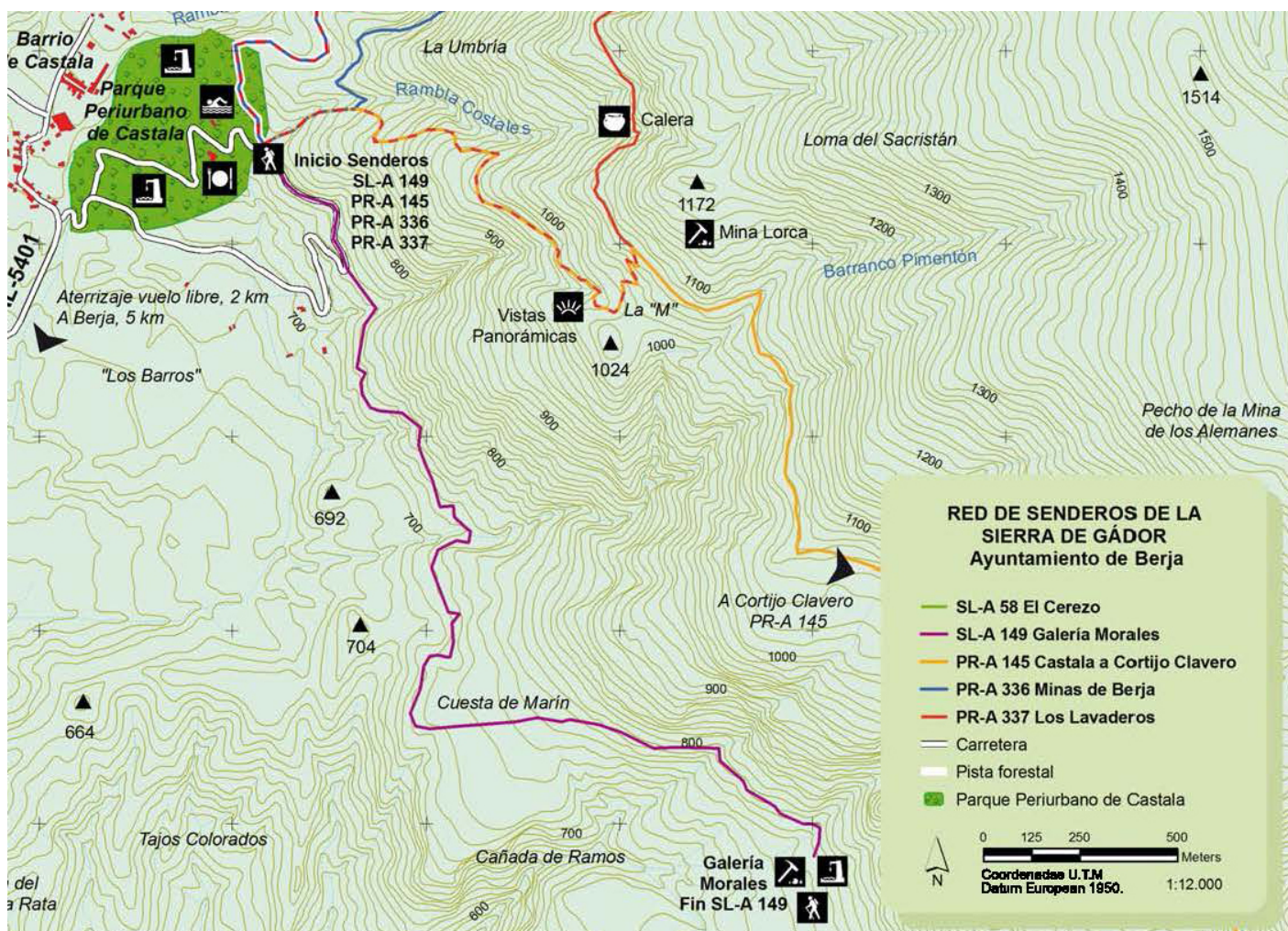
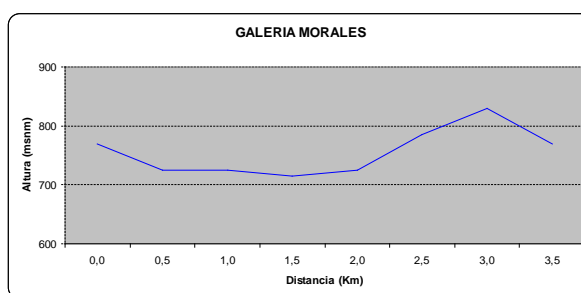
Por la Cuesta de Marín alcanzaremos la cota máxima de nuestro recorrido (830 m), a sólo 400 metros del final. Cerca del mismo, un pronunciado pero corto descenso nos lleva hasta la Galería Morales, galería que abastece de agua a la pequeña fuente que encontraremos en la entrada (no tratada sanitariamente). Aquí descansaremos antes de comenzar el camino de vuelta, contemplando el espectacular paisaje bajo la luz de la luna llena y, con un poco de suerte, la lluvia de meteoros de las Perseidas, que precisamente comienza su etapa de máxima actividad al día siguiente.

Entre la fauna que casi con total seguridad observaremos se encuentran la simpática ardilla y la cabra montés; con un poco más de suerte veremos al azor o al águila perdicera y ya entrada la noche nos será fácil escuchar a algunas de las rapaces nocturnas que habitan la sierra: búho real, cárabo, lechuza, mochuelo y autillo.

4. Material obligatorio: Frontal o foco de luz, calzado y ropa adecuados.

5. Recomendaciones: Ropa de baño y toalla para aquellos que quieran disfrutar de un baño nocturno en la piscina (los aseos y vestuarios estarán disponibles para los participantes), ropa ligera de abrigo y calzado adecuado para terreno irregular de montaña, así como mochila apropiada para llevar agua y algo para picar.

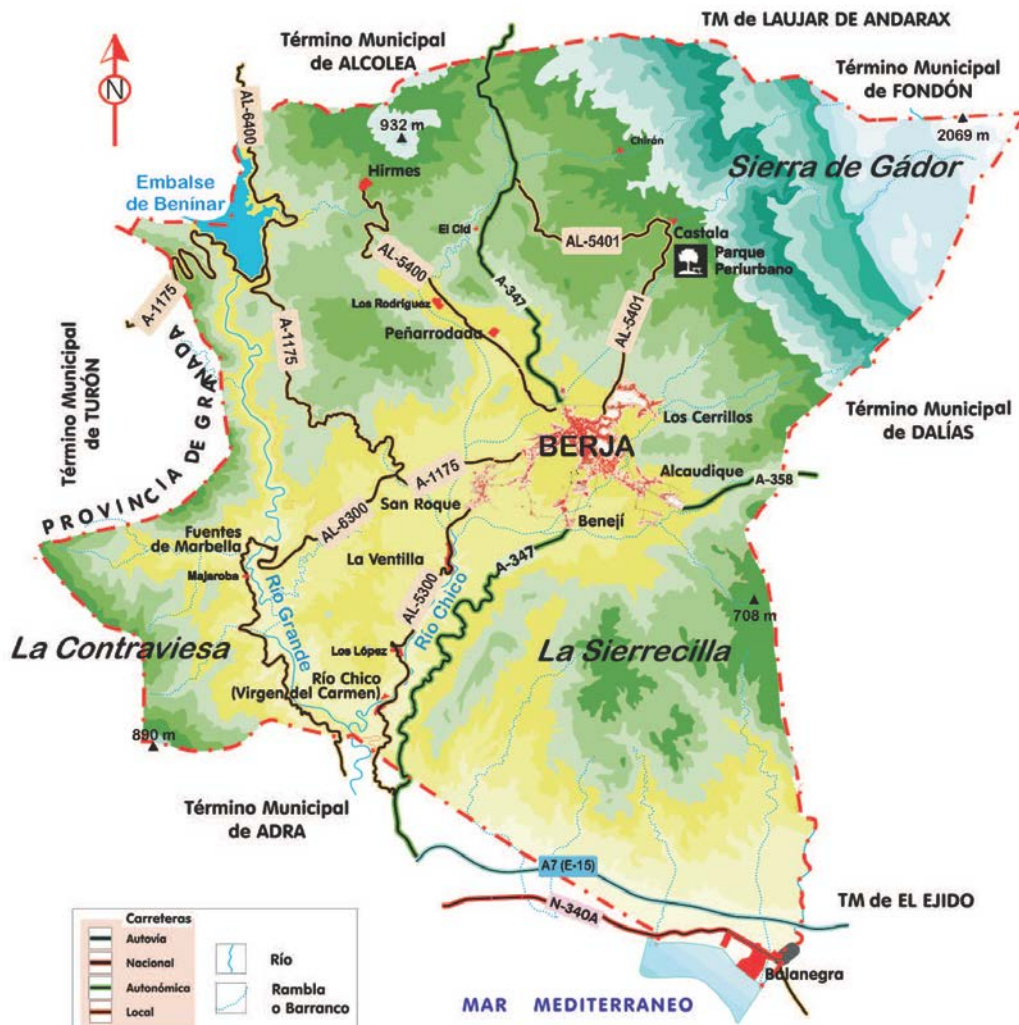
6. Perfil y Mapa





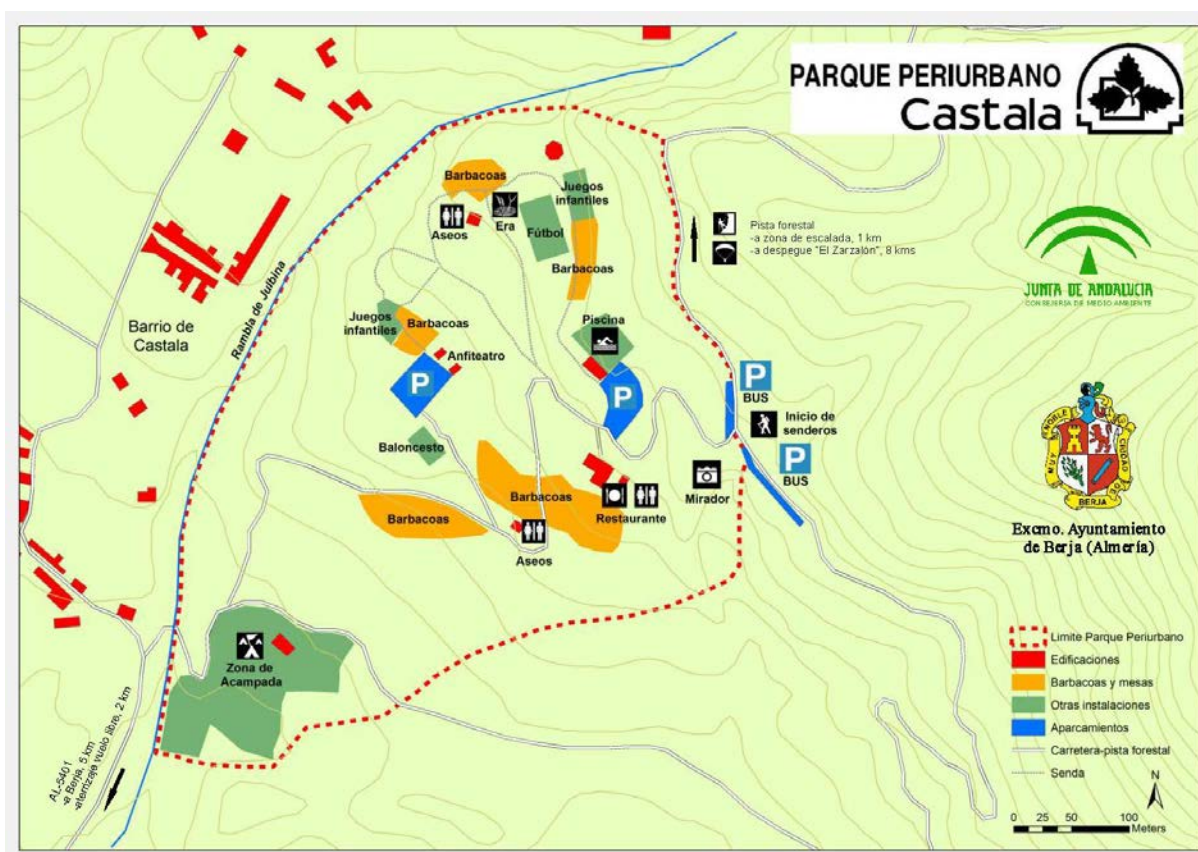
7. Como llegar

Desde Almería, se recomienda coger la salida de la autovía “El Ejido Oeste-Dalías-Berja”, y continuar por la A-358 sin abandonarla hasta encontrar, a nuestra derecha, la AL-5401 “Parque Periurbano de Castala”.



8. Plano del Parque Periurbano de Castala

El punto de encuentro es la Piscina, donde se recibirá a los inscritos a las 20:30 h., y a la vuelta, prevista para las 23:30 h., nos estará esperando la cena-picnic y un refrescante baño nocturno.



9. Más información sobre Berja y sobre la actividad

Oficina Municipal de Turismo
C/ Agua, 18 (Torre de los Enciso)
04760 Berja ALMERIA
950 492 182; turismo@berja.es
Abierta de martes a sábado de 10:30 h a 14:00 h

www.turismo.berja.es



"Turismo Berja"