

16 Octubre de 2011.

PURCHENA

Desayuno 9:30 h. Complejo de Viviendas Turísticas


(Junto Pabellón de Deportes)

Salida 10:00 h.


Tendremos comida a la llegada

POR TU SALUD CAMINA – CIRCUITO DE OTOÑO

“RUTA DEL GURULLO”



PERFIL DEL SENDERO



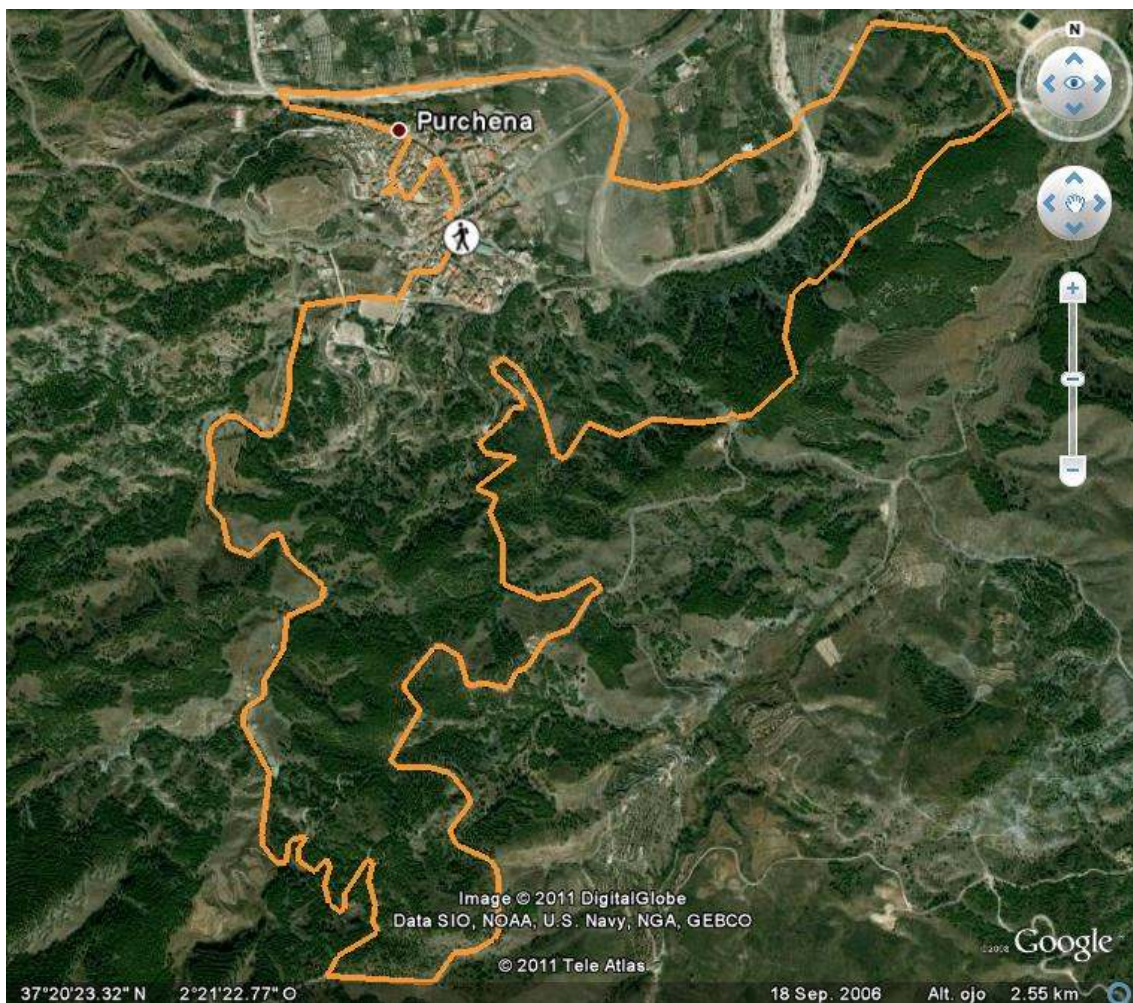
Distancia recorrida: 12,51 kilómetros

Altitud min: 504 metros, **max:** 751 metros

Desnivel acumulado subiendo: 375 metros,

Desnivel acumulado bajando: 374 metros

Grado de dificultad: ● Moderado



DESCRIPCIÓN DEL SENDERO

Comenzamos en el lateral del campo de fútbol (rambla de Almería) donde vemos los inicios de los senderos locales marcados por el Ayuntamiento correspondientes a la RUTA 4 SL-P4 (Gevas) y RUTA 3 SL-P3 (El Gurullo), cogemos este último hacia la derecha y seguimos el camino principal que nos lleva por una rambla donde podemos apreciar pinos, eucaliptos, encinas, almendros, algún majuelo, etc.

Sin abandonar la señalización de dicha ruta, a unos 2'4 Km., comenzamos a subir una pendiente que coincide con el estrechamiento del camino, finalizada la pendiente y dejado atrás un cruce con verja a la derecha, debemos estar atentos porque debemos abandonar la ruta 3 y el camino principal para tomar un sendero a la derecha que transcurre entre pinos, un poco más hacia delante el sendero se bifurca debiendo seguir por la izquierda hasta llegar al camino forestar que conduce a la área de recreativa de La Silverio de Purchena. En este punto conocido como el Km. 5, si seguimos 50 m de frente podremos ver las ruinas del antiguo cargadero de hierro, si no debemos coger el camino hacia la izquierda comenzando a descender por la pista forestar donde a 1 Km. volvemos a coger la ruta 3 hasta llegar a un cruce bien señalizado que llega hasta el paraje de Gevas y donde coincide con la ruta 4, en este punto de nuestra ruta nos desviamos hacia la izquierda abandonando la pista forestar y la ruta 3 para coger un sendero, conocido como el camino de las burras, y que coincide con la ruta 4 (señalizada).

Descendemos por dicho sendero sin ninguna pérdida hasta llegar de nuevo a la pista forestar donde giramos a la derecha y comenzamos a ascender hasta llegar a los depósitos del agua de Purchena, donde lo rodeamos y cogemos una senda entre pinos donde se pueden ver una panorámica del pueblo y de su vega, descendiendo llegamos hasta un camino que comunica varios cortijos por el que siguiéndolo por la izquierda nos lleva hasta el río Almanzora que cruzándolo por el puente





الموريسكيون الألعاب
Aben Humeya
16ª edición Juegos Moriscos
Del 23 al 25 de julio del 2010



Purchena
Ciudad Viva
www.juegosmoriscos.org
Declarados de Interés Turístico Nacional



PURCHENA

Población:	1772 habitantes (al 1 de enero de 2010)
Extensión:	56,47 km²
Altitud:	555 metros sobre el nivel del mar
Código postal:	04 870
Latitud:	37°21' Norte
Longitud:	2°21' Oeste

Ubicación: Se encuentra en el norte de la provincia de Almería, en el valle del Almanzora.

Vía de acceso: Se accede por la A-334 que une Baza con Huércal-Overa

Gentilicio: Purchenero – a .

Clima: Mediterráneo con inviernos suaves y veranos cálidos.

Geografía: La ciudad de Purchena se encuentra en el margen derecho del río Almanzora que da lugar al valle del mismo nombre. Una particularidad quizás única es que el partido municipal de Purchena es no conexo, en sentido topológico, ni siquiera arco-conexo. El municipio se divide en dos trozos: uno en el que se sitúa el núcleo urbano de Purchena y el otro en el que se sitúa El Campillo de Purchena tal como se aprecia en el mapa.

Historia: Los orígenes de la ciudad de Purchena se remontan al tiempo de los Íberos. El nombre de Purchena hace referencia a un fundo o finca que se situaba en este lugar y que pertenecía a un señor llamado Purcius. Según Menéndez Pidal, Purchena significaría *finca de Purcius* y para ello argumenta este autor que el sufijo prerromano *-ena* significa *pertenencia o lugar de alguien*. Durante el dominio árabe Purchena vivió sus días más gloriosos siendo capital del valle del Almanzora (Alcaldía Mayor) con el nombre de *Burxana*. Tras la conquista del [Reino de Granada](#) fue entregada al Rey [Boabdil](#), pero tras el abandono de este para pasar a África se constituyó en Ciudad de Realengo, con el águila imperial de Carlos V en su escudo de armas. A esta águila Felipe II, "le cortó las alas" porque los habitantes de Purchena no acudieron a defender la costa de Almería en un ataque de los piratas berberiscos.

Economía: Ciudad de servicios la mayoría de su población depende directa o indirectamente de la industria del mármol. La agricultura ha decaído en los últimos años con la pérdida de los parrales con la famosa uva de Ohanes o "uva de barco" como se le llamaba aquí. La agricultura actual se limita a la típica huerta para consumo propio.

Turismo: La actividad turística se limita a los meses de verano cuando acuden los purcheneros que emigraron a Cataluña, coincidiendo con las fiestas locales de San Gines patrón de la ciudad. A mediados de agosto se celebran los Juegos Moriscos de Aben-Humeya.

Hostelería: Para alojarse en época de fiestas (Juegos Moriscos, San Ginés...) tenemos nuestro Camping Hotel Municipal. También tenemos algunos bares, donde puedes disfrutar nuestras típicas comidas caseras de Purchena.

Fiestas locales:

- 25 de abril se celebra San Marcos.
- 16 de julio festividad de la patrona, la Virgen del Carmen
- 25 de agosto, festividad del Patrón San Ginés.



DATOS DE INTERES

D-3. Accesos y transporte público (empresa, dirección y teléfono)

Existe línea regular de autobuses desde Almería, Granada y Murcia (horarios: tlf:950423131)
Auto Taxi Lizarte 950423512, PUCHENA – **Taxi Burxana Macael**, 666543561 PURCHENA
AUTOCARES BONACHELA 950 420 210 Plaza Reyes Catolicos, 6 – Tijola PURCHENA

D-4. Información (Nombre o entidad, dirección y teléfono)

Centro de Interpretación del Tiempo, Apartamentos Turísticos Rurales. Tlf. 627445468

D-5. Lugares donde alojarse (Nombre, dirección y teléfono)

Apartamentos Turísticos Rurales, PURCHENA – Tlf. 627445468

Lugares donde comer (Nombre, dirección y teléfono)

Cafeteria Cano 637264576 Avda. Almanzora PURCHENA

Restaurante Ntra. Señora del Carmen Ctra. Baza-Lorca, Purchena (Almería) 950423569

Cafeteria-Cerveceria "Triangulo" 950 423 573 Avda. Camino Verde, 1 PURCHENA

Bar Merlos 950 423 131 Avda. Almanzora PURCHENA

Cafe Pintor - Cerveceria 950 423581Pl. Constitucion PURCHENA

Confitería, Cafeteria, Heladería "El Carmen" 950 423 511 Pl. Constitucion PURCHENA

Casa Cano, Avda Camino Verde, 4 tlf. 610705656

Restaurante Los Pesetas, Piscina Municipal, Tlf. 646447456

Restaurante La Estación del Tren de Purchena, Estación de Purchena, tlf 686691158

Café- Bar Abén Humeya, Avda Almanzora-PURCHENA


Bar La Tasca, Avda Almanzora.

Cafe-Bar "Severo" 950 423515 Ctra. Baza-Lorca PURCHENA

D-6. Áreas de recreo o deportivas cercanas al sendero

A.R. La Silveria, en el mismo sendero





PURCHENA



¡Nos vemos en el sendero...!