
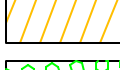




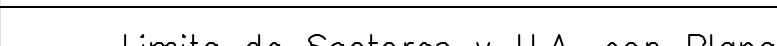
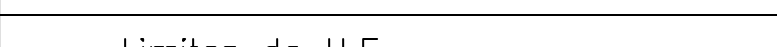






-  EQUIPAMIENTO
-  EQUIPAMIENTO PREVISTO
-  ESPACIOS LIBRES
-  ESPACIOS LIBRES PREVISTOS
-  CAUCES PUBLICOS A CANALIZAR O ACONDICIONAR SUS MARGENES ANTES DE CONSTRUIR EN SU ENTORNO

SUELO URBANO		Limite de Suelo Urbano Consolidado	SUELO CONSOLIDADO
		Limite de Sectores y U.A. con Planeamiento Vigente	
SUELO URBANIZABLE		Limites de U.E.	SUELO DE NUEVO DESARROLLO
		Limite del Suelo Urbanizable	

-  ALINEACION DE EDIFICACION
-  ALINEACION DE VIARIO
-  LINEA LIMITE DE LA EDIFICACION

DOCUMENTO PARA APROBACION PROVISIONAL SUSTITUYE AL PLANO DE JULIO 2000



AYUNTAMIENTO DE VICAR



INGENIERIA POR EL EQUIPO REDACTOR
JUAN JOSE MARTINEZ MARIN
Ingeniero de Caminos

NORMAS SUBSIDIARIAS

PLANO N° 2.2
HOJA 5 DE 5

ORDENACION DE NUEVO VICAR. EL PARADOR
USOS. ALINEACIONES. ORDENANZAS

ESCALA 1/2.000
FECHA 4 DICIEMBRE 2000