




II

Rutas de senderismo en Almería.



## Contacto

**Teléfono**


678234392

**E-mail**

oficinaturismoabrucena@gmail.com

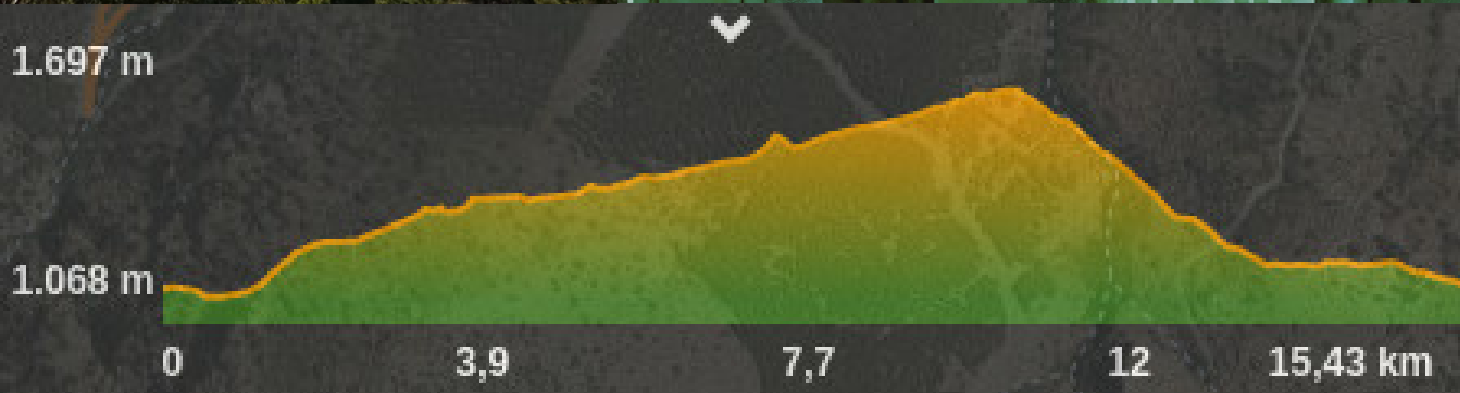
**Dirección**

Calle Balsillas, 27  
Abrucena (Almería)



*Abrucena*

**EL  
Encinar  
PR-A 15**



## TU VIAJE

### 1. Punto de partida

Para llegar a Abrucena tomaremos la A-92 y saldremos por la salida 336 (Abrucena/Abla/Escullar). Una vez lleguemos a Abrucena, atravesamos el pueblo siguiendo las indicaciones hacia La Roza. A unos 2,5 km veremos una curva a la izquierda por una pista forestal que desciende. Aquí veremos el cartel del sendero de PR-A 15.

### 2. Barranco de los Santos

Bajaremos por la pista hacia el Barranco de los Santos. Al llegar al fondo, el camino gira a la izquierda y cruza el río por el puente para volver a subir en la otra orilla, hacia Tautila, avanzamos paralelos al río. Donde se cruzan dos ríos, llegamos a una pasarela de cemento donde cruzaremos para tomar el camino de la derecha.

### 3. Subida a la Roza

Continuamos por una subida de unos 150 m de desnivel para finalmente volver a alcanzar la carretera de La Roza.

Llegamos al área recreativa La Roza, donde poder descansar y beber agua.

### 4. Barranco de Peña Horadada

Subimos y donde acaba el asfalto llegamos a un cruce, tomamos el camino de nuestra derecha, hacia arriba, en este tramo encontramos el sendero GR Sulayr, a nuestra espalda está Sierra Nevada.

En el siguiente cruce seguimos recto, dejando la pista que sale a nuestra izquierda y comienza a subir por la cuerda de la Mina.

Comenzamos a ver al fondo Peña Horadada, la vegetación cambia con las encinas. A nuestra derecha el barranco de Peña Horadada donde el río baja con fuerza.

Cruzamos un arroyo justo donde la pista hace una curva a la derecha y aumenta la pendiente. Después encontramos el río del barranco de Peña Horadada.

A nuestra izquierda vemos unas casacas. Cruzamos el río y seguimos subiendo por la pista. A nuestra derecha sale el camino para la casa rural "Puntal Reondo" y un poco más adelante, a la izquierda aparece el sendero para llegar al Refugio Vivac de Piedra Negra y, a continuación, a la derecha comienza a bajar un camino que debemos tomar.

### 5. Bajada de vuelta

El camino baja rápidamente cruzando un pinar hasta llegar hasta la Loma de los Puntalillos. La pendiente es bastante pronunciada ya que bajamos a poca distancia todo lo que hemos subido en todos los kilómetros anteriores. Tras pasar junto a un cortijo con piscina llegamos a la carretera. Giramos a nuestra izquierda y seguiremos la carretera hasta el punto de inicio.

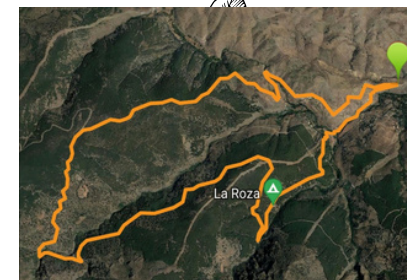
**Distancia:** 15,43 km.

**Desnivel:** De 1.068 m. a 1.697 m.

**Duración:** 4 horas y media.

**Tipo de camino:** Pista forestal, sendero y carretera.

**Dificultad:** Media.



Disfruta de vistas impresionantes y respira nuevas experiencias.